



**DOCUMENTE CE AU STAT LA BAZA INTOCMIRII  
PROIECTULUI DE AMENAJAMENT PASTORAL**

1. Tabel nominal cu proprietarii si utilizatorii de pajisti permanente(pasuni si fanete),personae fizice sau juridice de pe raza comunei Poiana Campina – 41 file;
2. Identificarea pe parcele a terenurilor ocupate de pajisti UAT.Poiana Campina – 1 fila;
3. Hotararea Comisiei Judetului Prahova pentru stabilirea dreptului de proprietate privata asupra terenurilor nr.76/01.08.1991- 1 fila;
4. Decizia Prefecturii Judetului Prahova nr.564/1991 – 1 fila;
5. Anexa nr.16 – Tabel Nominal cu reconstituirea izlazurilor comunale conform prevederilor legii si care vor fi date in administrarea primariilor – 1 fila;
6. Anexa nr.1 la norme – Situatia terenurilor care constituie rezerva comisiei locale de fond funciar – Legea nr.165/2013 – 4 file;
7. Ortofotoplanuri – Agentia de Plati si Interventie pentru Agricultura – 40 file;
8. Plan de situatie cu pajistile de pe UAT.Poiana Campina- 1 fila ;
9. Plan de situatie pajiste sat.Bobolia – 2 file;
- 10.Plan de situatie pajiste sat.Pietrisu – 1 fila;
- 11.Plan de situatie pajiste sat.Poiana Campina-pct.”Groapa lui Busuioc”,  
pct.”Ragman 1”.pct.”Ragman 2” – 1 fila;
- 12.Plan de situatie pajiste, sat.Poiana Campina -pct.”Livezile Poienii”- 1 fila;
- 13.Plan de situatie pajiste, sat.Poiana Campina – pct.Pitigaia – 1 fila;
- 14.Plan de situatie pajiste, sat.Poiana Campina- pct.”Catunul Magura” – 1 fila;
- 15.Plan de situatie pajiste, sat Poiana Campina – pct.”Dealul Magura” – 1 fila;
- 16.Plan de situatie pajiste, sat Poiana Campina – pct. “Provitei” - 1 fila;





ROMÂNIA  
JUDEȚUL PRAHOVA  
COMUNA POIANA-CÂMPINA



Nr. 12910/04.11 - 2019

TABEL NOMINAL CU PROPRIETARI SI UTILIZATORII DE PAJISTI  
PERMANENTE(PASUNI SI FANETE),PERSONE FIZICE SAU JURIDICE  
DE PE RAZA COMUNEI POIANA CAMPINA.

Nr. Crt.	Nume si Prenume/ Denumire	Adresa/Sediul utilizatorului	Suprafata/ Ha. Fn. / Ps.	Nr. cadastral/ Nr.CarteFunciara (daca exista)
0.	1.	2.	3.	4.
1.			0,03 -	-
2.			0,02 -	-
3.			0,09 -	-
4.			0,06 -	-
5.			0,38	-
6.			0,16	-
7.			0,23	-
8.			0,03	-
9.			0,11	-
10.			0,01 -	Nr.cad.10426;
11.			0,06	-
12.			0,04	-
13.			0,50	-
14.			0,03	-




15.	
16.	
17.	
18.	
19.	
20.	
21.	
22.	
23.	
24.	—
25.	—
26.	—
27.	4
28.	—
29.	—
30.	—
31.	—

32.	
33.	
34.	

0,86	-
0,53	-
0,75	-
0,02	Nr.cad.21794; CF.21794
0,03	Nr.cad.10610; CF.1949
0,12	-
0,08	-
0,12	-
0,15	-
0,17	-
0,13	-
0,05	-
0,02	-
0,03	-
0,02	-
0,12	-
0,11	-

0,10	
0,05	
0,30	



35	
36	
37	
38	
39	
40	
41	
42	
43	
44	
45	
46	
47	
48	
49	
50.	
51	
53	
54	
55	
56	
57	
58	
59	
60	
61	

	0,06 Nr.cad.10441;
0,16	-
0,13	-
0,03	Nr.cad.136/1; CF.21203
0,03	-
0,23	-
0,48	-
1,00	-
0,05	-
0,06	-
0,17	-
0,05	-
0,15	-
0,50	-
0,17	-
0,19	-
0,70	
0,20	-
0,02	Nr.cad.21013; CF.21013
0,24	-
0,08	-
0,30	-
0,08	
0,09	
0,30	
0,66	-





62	
63	
64	
65	
66	
67	
68	
69	
70	
71	
72	
73	
74	
75	
76	
77	
78	
79	
80	
81	
82	
83	
84	
85	
86	
87	
88	
89	

	0,10	-
	0,20	-
	0,07	-
	0,07	-
	0,08	-
	0,08	-
	0,10	-
	0,17	-
	0,06	-
	0,48	-
	0,07	-
	1,77 0,42	-
	0,08	-
	0,10	-
	0,05	-
	0,10	-
	0,42	-
	0,14	-
	0,08	-
	0,02	-
	0,58	-
	- 1,58	-
	0,28	-
	0,09	-
	0,05	-
	0,04	-
	0,02	-
	0,07	-



90
91
92
93
94
95
96
97
98
99
100
101
102
103
104
105
106
107
108
109
110
111
112
113
114
115
116

0,07	-
0,41	-
0,12	-
0,56	-
0,10	-
0,03	-
0,72	-
0,04	-
0,04	-
0,40	-
0,06	-
0,24	-
0,18	-
0,09	-
0,10	-
0,08	-
0,03	-
0,16	-
0,10	-
0,10	-
0,08	-
0,99	-
0,16	-
0,17	-
0,53	-
0,26	-
1,00	-



117			0,78	-
118			0,21	-
119			0,18	-
120			0,06	-
121			0,39	-
122			0,20	-
123			0,59	-
124			0,53	-
125			0,53	-
126			0,22	-
127			0,13	-
128			0,08	-
129			0,17	-
130			0,17	-
131			0,30	-
132			0,08	-
133			0,61	-
134			0,39	-
135			0,10	-
136			0,05	-
137			0,40	-
138			0,06	-
139			0,06	-
140			0,03	-
141			0,08	-
142			0,06	-
143			0,13	-
144			0,50	-




145	
146	
147	
148	
149	
150	
151	
152	
153	
154	
155	
156	
157	
158	
159	
160	
161	
162	
163	
164	
165	
166	
167	
168	
169	
170	
171	
172	

0,08	-
0,03	-
0,38	-
0,05	-
0,14	-
0,37	-
0,30	-
1,00	-
1,58	-
0,06	-
0,07	-
0,01	Nr.cad.22080; CF.22080.
0,06	Nr.cad.22081; CF.22081.
0,06	-
0,81	-
0,75	-
0,03	-
0,02	-
0,75	-
0,12	-
0,56	-
0,07	-
0,81	-
0,17	-
0,10	-
0,10	-
0,04	-
0.49	-



173		0,05	-
174		0,05	-
175		0,22	-
176		0,21	-
177		0,16	-
178		0,25	-
179		0,23	Nr.cad.21293; CF.21293.
180		0,10	-
181		0,41	-
182		0,06	-
183		0,16	-
184		0,06	-
185		0,10	-
186		0,24	Nr.cad.22081; CF.22081.
187		0,62	-
188		0,57	Nr.cad.21085. CF.21085,
189		0,03	-
190		0,86	-
191		0,40	-
192		0,09	Nr.cad.482; CF.482.
193		0,06	-
194		0,32	Nr.cad.10343; CF.1523.
195		0,03	-
196		0,03	-
197		0,27	-
198		0,05	Nr.cad.10649; CF.708
199		0,15	
200		0,25	




201	A
202	-
203	-
204	-
205	-
206	-
207	-
208	-
209	-
210	-
211	-
212	-
213	-
214	-
215	-
216	-
217	-
218	-
219	-
220	-
221	-
222	-
223	-
224	-
225	-
226	-
227	-
228	-

0,75	-
0,23	-
0,44	-
0,78	-
0,30	-
0,42	-
0,09	-
0,09	-
0,08	-
0,21	-
0,26	-
0,10	-
0,15	-
0,48	-
0,02	-
0,30	-
0,05	-
0,07	-
0,90	-
0,50	-
0,60	-
0,37	-
0,13	-
0,43	-
0,10	-
0,10	-
0,06	-
0,37	-




229
230
231
232
233
234
235
236
237
238
239
240
241
242
243
244
245
246
247
248
249
250
251
252
253
254
255
256

0,05	-
0,14	-
0,12	-
0,12	-
0,20	-
0,06	-
0,12	-
0,25	-
0,10	-
0,59	-
0,37	-
0,46	-
0,09	-
0,22	-
0,11	-
0,32	-
0,20	-
0,12	Nr.cad.20049; CF.20049.
0,02	Nr.cad.21126; CF.21126.
0,21	Nr.cad.21757; CF.21757.
0,28	Nr.cad.20972, CF.20972,
0,03	Nr.cad.20944; CF.20944.
0,06	-
0,51	-
0,20	Nr.cad.21381; CF.21381.
0,08	Nr.cad.20825; CF.20825.
0,05	Nr.cad.21509; CF.21509.
0,23	Nr.cad.694; CF.20583.



257
258
259
260
261
262
263
264
265
266
267
268
259
270
271
272
273
274
275
276
277
278

0,07	-
0,07	Nr.cad.10188;
0,06	-
0,25	-
0,16	-
0,15	-
0,23	Nr.cad.10534; CF.10534.
0,14	-
0,10	-
0,12	Nr.cad.22028; CF.22028.
0,11	-
0,11	-
0,11	-
0,11	
0,27	Nr.cad.22071; CF.22071.
0,06	
0,10	
0,34	
0,04	Nr.cad.797; CF.612.
0,06	Nr.cad.10152; CF.1243.
0,40	* Nr.cad.10315; CF.1307
0,29	Nr.cad.10317; CF.1381





279	
280	
281	
282	
283	
284	
285	
286	
287	
288	
289	
290	
291	
292	
293	
294	
295	
296	
297	
298	
299	
300	

0,20		Nr.cad.10317;
0,10		-
0,07		Nr.cad.10379;
0,15		Nr.cad.10385;
0,64		-
0,11		Nr.cad.10375;
0,07		
0,04		Nr.cad.10397;
0,11		-
0,11		-
0,18		
0,09	-	-
0,45	-	-
0,05		Nr.cad.608/17;
0,05		Nr.cad.1608/17; CF.412.
0,77		
0,05		Nr.cad. 608/4; CF.412.
0,08		
0,25		
0,11		
0,25		
0,21		




301		0,84	
302		0,32	
303		0,07	
304		0,02	
305		0,08	
306		0,02	
307		0,13	
308		0,10	
309		0,50	
310		0,17	
311		0,08	
312		0,39	
313		0,47	
314		0,17	- -
315		0,30	- -
316		0,25	- -
317		0,25	- -
318		0,18	- -
319		0,66	- Nr.cad.22031, CF.22031.
320		0,11	- Nr.cad.10663; CF.2027;
321		0,72	- -
322		0,11	- -
323		0,09	- Nr.cad.444; CF.350;
324		0,81	-
325		0,51	-
326		0,05	-




327	
328	
329	
330	
331	
332	
333	
334	
335	I
336	)
337	
338	
339	
340	
341	
342	
343	
344	
345	
346	J
347	
348	
349	
350	
351	

0,14	
0,14	
0,12	Nr.cad.689; CF.483
0,14	Nr.cad. 10168;
0,26	Nr.cad.10283;
0,75	
0,03	
0,07	
0,19	
0,10	
0,32	
0,18	
0,13	
0,13	
0,14	
0,73	
0,11	
- 0,46	
0,14	
0,36	
0,04	
0,10	
0,03	
0,04	
0,03	




352		0,04	
353		0,17	
354		0,04	
355		0,10	
356		0,15	0,10
357		0,14	
358		0,06	
359		0,05	
360		0,15	
361		0,06	
362		0,28	
363		0,37	
364		0,04	
365		0,15	
366		0,09	
367		0,04	
368		0,08	
369		0,20	
370		0,44	
371		0,07	
372		0,93	
373		0,76	
374		0,02	
375		0,73	
376		0,30	




377		0,40	
378		0,07	
379		0,24	
380		0,10	
381		0,11	
382		0,06	
383		0,14	
384		0,10	
385		0,16	
386		0,48	
387		0,09	
388		0,06	
389		0,10	
390		0,20	
391		0,08	
392		0,07	
393		0,03	Nr.cad.10232, CF.10232;
394		0,18	
395		0,08	
396		0,13	
397		0,04	
398		0,05	
399		0,20	
400		0,16	Nr.cad.21839, CF.21839;
401		0,07	
402		0,45	
403		0,03	




404		0,31	
405		0,22	
406		0,08	
407		0,12	
408		0,61	
409		0,46	Nr.cad.120982,
410		0,16	
411		0,04	
412		0,12	
413		0,16	
414	A	0,22	Nr.cad.10401, CF.1648;
415		0,02	
416		0,08	
417		0,30	
418		0,03	
419		0,04	
420		0,10	
421		0,07	
422		0,51	
423		0,65	
424		0,15	
425		0,06	
426		0,12	
427		0,14	
428		0,22	
429		0,28	
430		0,12	Nr.cad.21354, CF.21354;



431		0,10	
432		0,08	
433		0,17	
434		0,04	
435		0,22	
436		0,09	
437		0,19	
438		0,13	
439		0,08	
440		0,20	
441		0,12	
442		0,99	
443		0,20	0,06
444		-	0,05
445		0,21	
446		0,34	
447		0,39	
448		0,20	
449		0,18	Nr.cad.10216, CF.1325 7;
450		0,19	
451		0,53	
452		0,12	
453		0,11	
454		0,06	
455		0,09	
456		0,25	
457		0,45	



458		0,08	
459		0,09	
460		0,20	
461		0,12	
462		0,20	Nr.cad.10317,
463		0,09	
464		0,23	Nr.cad.21766,
465		0,33	
466		0,58	Nr.cad.21867, CF.21867;
467		0,27	Nr.cad.21146, CF.21146;
468		0,16	
469		0,20	Nr.cad.21034,
470		0,74	Nr.cad.21243,
471		0,28	
472		0,16	
473		0,38	Nr.cad.10020, CF.10020;
474		0,07	
475		0,38	
476		0,12	Nr.cad.21801,
477		- 0,04	
478		0,07	Nr.cad.10336, CF.1691;
479		0,16	
480		0,45	
481		0,20	
482		0,37	
483		0,15	
484		0,09	






485		na	0,16	
486		5	0,10	
487		,	0,20	
488		,	0,04	
489		,	0,03	
490		,	0,18	
491		,	0,15	
492		,	0,18	
493		,	0,20	
494		,	0,03	
495		,	0,48	
496		,	0,02	
497		,	0,23	Nr.cad.390; CF.297.
498		,	0,24	Nr.cad.212060; CF.22060.
499		,	0,34	
500		,	0,25	
501		,	0,35	Nr.cad.10125; CF.1151.
502		,	0,22	Nr.cad.21920; CF.21920.
503		,	0,26	
504		,	0,10	
505		,	0,16	
506		,	0,13	
507		,	0,13	
508		,	0,34	
509		,	0,12 0,09	
510		,	0,25	
511		,	0,10	
512		,	0,5	



513		0,11	
514		0,34	
515		0,28	
516		0,08	
517		0,07	
518		0,09	
519		0,02	Nr.cad.10506; CF.1826.
520		0,04	
521		0,08	
522		0,12	
523		0,15	
524		0,04	
525		0,02	Nr.cad.21153; CF.21153.
526		0,05	
527		0,03 0,01	
528		0,09	
529		0,22	
530		0,05	
531		0,16	
532		0,10	
533		0,12	
534		0,06	Nr.cad.105749; CF.1899.
535		0,05	
536		0,06	
537		0,08	
538		0,07	
539		0,19	
540		0,06	




541		0,07	
542		0,47	
543		0,05	
544		0,04	
545		0,26	
546		0,62	
547		0,06	
548		0,06	
549		0,83	
550		0,07	
551		0,19	
552		0,07	
553		0,11	
554		0,10	
555		0,04	
556		0,20	
557		0,17	
558		0,20	0,10
559		0,10	
560		0,40	0,10
561		0,26	
562		0,26	
563		0,29	
564		0,25	
565		0,41	
566		0,36	
567		0,12	
568		0,07	




569	
570	-
571	-
572	-
573	-
574	-
575	-
576	-
577	-
578	-
579	-
580	
581	
582	
583	
584	
585	
586	
587	
588	
589	
590	
591	
592	
593	
594	
595	
596	
597	

0,51	
0,20	
0,21	
1,42	
0,02	
0,06	
0,21	
0,31	
0,18	
0,02	
0,12	
0,05	
0,04	
0,04	
0,13	
0,16	
0,05	
0,07	
0,02	
0,07	
0,13	
0,09	
0,02	
0,73	1,38
0,20	
0,29	
0,08	
0,08	
0,03	



598	-	0,09
599	-	0,03
600	-	0,46
601	-	0,19
602	-	0,46
603	-	0,50
604	-	0,19
605	-	0,08
606	-	0,05
607	-	0,34
608	-	0,05
609	-	1,26
610	-	0,08
611	-	0,04
612	-	0,35
613	-	0,32
614	-	0,32
615	-	0,40
616	-	0,17
617	-	0,06
618	-	0,51
619	-	0,03
620	-	0,07
621	-	0,05
622	-	0,12
623	-	0,14
624	-	0,30
625	-	0,04




626	
627	
628	
629	S
630	
631	
632	
633	
634	
636	
637	
638	
639	
640	
641	
642	
643	
644	
645	
646	
647	
648	
649	
650	
651	
652	J
653	
654	
655	
656	
657	
658	

0,09	
0,25	Nr.cad.22057, CF.22057;
0,25	
0,83	
0,11	
0,07	
0,16	
0,12	
0,27	
0,33	
0,24	
0,30	
0,06	
0,04	
0,23	
0,12	
0,07	
0,37	
0,05	
0,15	
0,25	
0,31	
0,22	
0,16	
0,19	
0,15	
0,05	
0,74	
0,50	
0,50	
0,25	
0,10	




659		0,34	
660		0,12	
661		0,34	
662		0,10	
663		0,17	
664		0,50	
665		0,06	
666		0,09	
667		0,06	
668		0,17	
669		0,37	
670		0,19	
671		0,51	
672		0,03	
673		0,19	
674		0,51	
675		0,50	
676		0,07	
677		0,24	
678		0,12	
679		0,30	
680		0,50	
681		0,56	
682		0,16	
683		0,07	
684		0,23	
685		0,38	
686		0,11	
687		0,07	
688		0,11	



689
690
691
692
693
694
695
696
697
698
699
700
701
702
703
704
705
706
707
708
709
710
711
712
713
714
715
716
717
718

0,08
0,57
0,02
0,24
0,24
0,05
0,20
0,15
0,19
0,14
0,09
0,21
0,53
0,31
0,02
0,12
0,20
0,19
0,05
0,24
0,50
0,08
0,28
0,03
0,37
0,03
0,12
0,45
0,18
0,15






719		0,88	-	Nr.cad.20283, CF.20283;
720		0,11	-	Nr.cad.21206,
721		0,24	-	Nr.cad.21210 CF.21210;
722		0,14	-	Nr.cad.21140, CF.21140;
723		0,15	-	-
724		0,19	-	-
725		0,21	-	Nr.cad.21997, CF.21997;
726		0,25	-	-
727		0,16	-	-
728		0,02	-	Nr.cad.20835, CF.208357;
729		0,41	-	Nr.cad.10448,
730		0,11	-	Nr.cad.10151, CF.1242;
731		0,45	-	Nr.cad.20057, CF.20057;
732		0,02	-	Nr.cad.1875
733		0,10	-	-
734		0,27	-	-
735		0,25	-	-
736		0,20	-	-
737		0,35	-	-
738		0,57	-	-
739		1,31	-	Nr.cad.21768, CF.21768;
740		0,96	-	-
741		0,04	-	-
742		0,25	-	-




28

743		0,15	-	-
744		0,24	-	-
745		0,57	-	-
746		0,13	-	-
747		0,37	-	-
748		0,50	-	-
749		0,04	-	-
750		0,09	-	Nr.cad.516/1, CF.21519;
751		0,09	-	-
752		0,28	-	Nr.cad.51811, CF.331;
753		1,19	-	Nr.cad.51812, CF.331;
754		0,10	-	--
755		0,25	-	Nr.cad.620, CF.408;
756		0,15	-	-
757		0,83	-	Nr.cad.20537, CF.20537;
758		0,28	-	Nr.cad.503, CF.404;
759		0,14	-	Nr.cad.839, CF.839;
760		1,15	-	-
761		1,73	-	-
762		0,36	-	--
763		0,06	-	Nr.cad.608/9, CF.21722;
764		0,10	-	Nr.cad.21018, CF.21018;
765		0,05	-	
766		0,06	-	Nr.cad.20593, CF.20593;
767		0,12	-	



768		0,14	-	--
769		0,30	-	Nr.cad.21049, CF.21049;
770		0,03	-	-
771		0,02	-	-
772		0,11	-	-
773		0,52	-	-
774		0,03	-	-
775		0,03	-	-
776		0,24	-	-
777		0,06	-	-
778		0,20	-	-
779		0,12	-	-
780		0,38	-	-
781		0,12	-	--
782		0,06	-	Nr.cad.21884,
783		0,05	-	-
784		0,10	-	Nr.cad.366/1,
785		0,43	-	Nr.cad.10329,
786		0,27	-	Nr.cad.481, CF.20595;
787		0,11	-	
788		0,22	-	Nr.cad.21050, CF.21050;
789		0,10	-	
790		0,18	-	
791		0,45	-	



792		0,16	-	-
793		0,10	-	Nr.cad.10098, CF.1167;
794		0,01	-	-
795		0,42	-	Nr.cad.10192,
796		0,16	-	-
797		0,06	-	-
798		0,10	-	Nr.cad.298,
799		0,17	-	Nr.cad.247, CF.1965;
800		0,08	-	-
801		0,14	-	-
802		0,18	-	-
803		0,30	-	-
804		0,19	-	-
805		1,55	-	-
806		0,19	-	-
807		0,19	-	-
808		0,30	-	-
809		0,03	-	-
810		0,09	-	--
811		0,04	-	-
812		0,80	-	-
813		0,25	-	-
814		0,25	-	-



815	
816	λ
817	
818	√
819	
820	
821	
822	
823	
824	
825	
826	
827	
828	
829	
830	
831	
832	
833	
834	
835	
836	
837	
838	

0,04	-	-
0,13	-	Nr.cad.21786, CF.21786;
0,10	-	Nr.cad.10085,
0,10	-	Nr.cad.10087, CF.10087;
0,10	-	Nr.cad.10096,
0,20	-	-
0,06	-	-
0,04	-	-
0,21	-	-
0,52	-	-
0,20	-	-
0,75	-	Nr.cad.539/3, CF.20503;
0,28	-	-
0,14	-	-
0,46	-	-
0,71	-	-
0,50	-	-
0,23	-	-
0,19	-	-
0,50	-	-
0,17	-	-
0,15	-	-
0,15	-	Nr.cad.10651, CF.2005;
0,14	-	-



839		0,13	-	-
840		0,06	-	Nr.cad.10167, CF.1286;
841		0,04	-	Nr.cad.809, CF.629;
842		0,17	-	Nr.cad.10144, CF.1191;
843		0,08	-	Nr.cad.10133, CF.1228;
844		0,07	-	Nr.cad.10135, CF.1230;
845		0,22	0,36	Nr.cad.10278,
846		0,12	-	Nr.cad.816/3, CF.637;
847		0,12	-	Nr.cad.816/1, CF.637;
848		0,14	-	Nr.cad.816/2, CF.637;
849		0,82	-	-
850		0,77	-	-
851		0,32	-	-
852		0,09	-	Nr.cad.10293, CF.1455;
853		0,17	-	Nr.cad.10287,
854		0,18	-	Nr.cad.10339, CF.1515;
855		0,04	-	Nr.cad.10320, CF.553;
856		0,05	-	-
857		0,53	-	-
858		0,08	-	Nr.cad.10623, CF.1975;
859		0,37	-	-
860		0,54	-	-
861		0,20	-	-



862
863
864
865
866
867
868
869
870
871
872
873
874
875
876
877
878
879
880
881
882
883
884

0,29	-	-
0,13	-	-
0,45	-	-
0,01	-	-
0,04	-	-
0,07	-	-
0,09	-	-
0,05	-	-
0,19	-	-
0,10	-	-
0,17	-	-
0,49	-	-
0,11	-	-
0,55	-	-
0,34	-	-
0,22	-	-
0,27	-	-
0,29	-	-
0,45	-	-
0,13	-	-
0,05	-	-
0,10	-	-
0,11	-	-



885
886
887
888
889
890
891
892
893
894
895
896
897
898
899
900
901
902
903
904
905
906


	0,70	-	Nr.cad.47211, CF.348;
	0,25	-	-
	0,34	-	Nr.cad.608/1, CF.1209;
	0,40	-	-
	0,36	-	Nr.cad.10461, CF.1777;
	0,28	-	-
	0,11	-	Nr.cad.10146, CF.1157;
	0,06	-	Nr.cad.10154, CF.1245;
	0,43	-	Nr.cad.10150, CF.1219;
a	0,08	-	Nr.cad.284, CF.700;
	0,29	-	Nr.cad.634, CF.425;
	0,50	-	Nr.cad.10184, CF.1296;
	0,88	-	Nr.cad.10195, CF.1300;
r	0,19	-	Nr.cad.10208, CF.1319;
t	0,15	-	Nr.cad.10292, CF.1483;
l	0,06	-	Nr.cad.614, CF.499;
	0,05	-	-
	0,05	-	-
	0,10	-	-
	0,11	-	-
	0,06	-	-
	0,20	-	Nr.cad.21851, CF.21851;






907
908
909
910
911
912
913
914
915
916
917
918
919
920
921
922
923
924
925
926
927
928
929
930

t	0,09	-	Nr.cad.20590, CF.20590;
t	0,09	-	-
e	0,09	-	-
,	0,19	-	-
.	0,21	-	-
:	0,07	-	Nr.cad.21872,
,	0,04	-	-
:	0,12	-	-
.	0,32	-	Nr.cad.21802,
.	0,06	-	-
.	0,09	-	Nr.cad.21364, CF.21364;
.	0,13	-	Nr.cad.20697,
.	0,07	-	-
.	0,60	-	Nr.cad.21103, CF.21103;
.	0,05	-	-
.	0,29	-	-
.	0,16	-	-
.	0,50	-	Nr.cad.10049, CF.1060;
.	0,18	-	-
.	0,12	-	Nr.cad.20635, CF.20635;
.	0,09	-	-
.	0,47	-	Nr.cad.20914, CF.20914;
.	0,25	-	Nr.cad.21211, CF.21211;
.	0,10	-	Nr.cad.20179, CF.20179;



931		0,10	-	-
932	√	0,50	-	-
933		0,39	-	Nr.cad.20293, CF.20293;
934		0,30	-	-
935	-	0,14	-	-
936	√	0,02	-	Nr.cad.583, CF.1187;
937		0,09	-	Nr.cad.20231, CF.20231;
938		0,07	-	-
939		0,23	-	Nr.cad.10457, CF.1756;
940		0,18	-	-
941		0,01	-	Nr.cad.409, CF.301;
942		0,16	-	-
943		0,15	-	-
944		0,53	-	-
945		0,37	-	-
946		0,08	-	-
947		0,15	-	Nr.cad.498, CF.20956;
948		0,31	-	-
949		0,26	-	Nr.cad.707,
950		0,16	-	Nr.cad.22059,
951		0,10	-	-
952		0,10	-	-
953		0,04	-	-



954		1	0,70	0,06	-
955			0,21	-	Nr.cad.20576, CF.20576;
956			0,12	-	Nr.cad.648,
957			0,15	-	Nr.cad.10215, CF.1323;
958			0,27	-	-
959			0,04	-	Nr.cad.303,
960			0,07	-	-
961			0,11	-	Nr.cad.343,
962			0,16	-	-
963			0,09	-	Nr.cad.21052,
964			0,21	-	-
965			0,23	-	Nr.cad.292, CF.20237;
966			0,51	-	-
967			0,41	-	-
968			0,38	-	Nr.cad.21214, CF.21214;
969			0,32	-	-
970			0,23	-	Nr.cad.292,
971			0,19	-	
972			1,59	-	Nr.cad.20928, CF.20928;
973			0,13	-	Nr.cad.21883, CF.21883;
974			0,62	-	Nr.cad.10657, CF.2009;
975			1,26	-	Nr.cad.10666
976			0,52	-	




977
978
979
980
981
982
983
984
985
986
987
988
989
990
991
992
993
994
995
996
997
998
999
1000

a	0,07	-	-
i,			
l,	0,09	-	-
p			
r	0,08	-	-
r	0,05	-	-
-	0,20	-	-
7			
,	0,03	-	-
,			
,	0,33	-	-
:			
:	0,10	-	-
:			
:	0,08	-	-
:			
:	0,10	-	-
:			
:	0,03	-	-
:			
:	0,12	-	-
:			
:	0,06	-	-
:			
:	0,10	-	-
:			
:	0,27	-	-
:			
:	0,09	-	-
:			
:	0,06	-	Nr.cad.412, CF.608/9;
:			
:	0,26	-	-
:			
:	0,09	-	Nr.cad.10463, CF.1778;
:			
:	0,28	-	Nr.cad.547, CF.675;
:			
:	0,07	-	-
:			
:	0,11	-	Nr.cad.10355, CF.1559;
:			
:	0,10	-	-
:			
:	0,09	-	Nr.cad.10010, LOCAL



1001		0,37	-	-
1002		0,32	-	-
1003		0,09	-	-
1004		0,19	-	-
1005		0,10	-	-
1006		0,25	-	
1007		0,06	-	Nr.cad.631,
1008		0,87	-	-
1009		0,04	-	-
1010		0,22	-	Nr.cad.22066; CF.22066
1011		0,02	-	-
1012		0,19	-	Nr.cad.10160; CF.1247
1013		0,06	-	-
1014		0,10	0,33	-
1015		0,03	-	-
1016		0,06	-	-
1017		0,07	-	-
1018		0,17	-	-
1019		0,06	-	-
1020		0,20	-	-
1021		0,20	-	-
1022		0,10	-	-
1023		0,18	-	-
1024		0,01	-	-
1025		0,25	-	-
1026		0,03	-	-





1027		0,81	-	-
1028		0,05	-	-
1029		0,02	-	-
1030		0,25	-	-
1031		0,25	-	-
1032		0,08	-	-
1033		0,08	-	-
1034		0,01	-	-
1035		0,08	-	-
1036		0,01	-	-

1037	COMUNA CAMPINA	POIANA	Poiana Campina, sat Poiana Campina, nr 462	49,50 156,20	-
------	-------------------	--------	---	-----------------	---

**Compartiment**


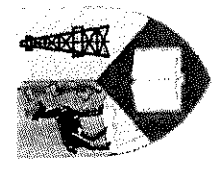
**Registru agricol, Cadastru, Mediu**

**Inspector Tatu Elena**

EXTRAS din REGISTRUL Agricol  
 anii 2015-2019  
 vol. 109/ pag. 006

Compartiment  
 Registrul Agricol, Cadastrul,  
 Mediu  
 Inspectoratul Teritorial Cluj




ROMÂNIA  
 JUDEȚUL PRAHOVA  
 COMUNEI POIANA-CÂMPINA

IDENTIFICAREA PE PARCELE A TERENURILOR OCUPATE DE PAJISTI

UAT.POIANA CAMPINA

ajiste =pasune +faneata

Denumirea Parcelii/parcelii/solei	Suprafata Intravilan / Extravilan Ha ari	Nr.topografic al parcelei/ taratiei	CF/nr.cadastral, nr.carte funciara	Categoria de folosinta	Nr.bloc fizic	Adresa/Mentiuni
T.2.P.48,49,51,52,53,54,55	- - 5 5000	-	-	faneata	-	Gr.Busuioac
T.2.P.48,49,51,52,53,54,55	- - 7 4047			pasune		Gr.Busuioac
T.2.P.59,62,63,64,65,68	- - 26 6888			pasune		Ragman 1
T.4.P.148,150,153	- - 3 4896			pasune		Ragman 2
T.5.P.158,159	- - 0 6482			pasune		Pitigaia
T.13.P.747,748	- - 27 3910			pasune		Catun Magura
T.8.P.367,368,369,370,371	- - 15 1069			pasune		Provitei
T.19.P.1300,1323,1324,1325, 1326,1327,1328,1338,1339,1340	- - 44 0000			faneata		Livezile Potenii
T.20.P.1383,1386,1395,1396,1398	- - 13 0257			pasune		Livezile Potenii
T.7.P.270,271,272	- - 21 3603			pasune		Dealul Magura
T.11.P.585-599	- - 3 1914			pasune		Satul Pietrisu
T.11.P.585-599	- - 2 8779			pasune		Satul Bobolia
T.8.P.348,352,363,365,366,373,374,375	- - 35 0228			pasune		Satul Bobolia
T.25.P.1528,1529	- - 205,7078ha d.c. - 49,5 ha faneata; -156,2078 ha pasune.					
T.10.P.609						
T.16.P.295,350,372						
T.9.P.604						
T.10.P.609,618,619						
Suprafata totala pajiste						



Comisia județului Prahova pentru  
stabilirea dreptului de proprietate  
privată asupra terenurilor

HOTĂRÎREA Nr. 26 / 91 / 08 / 10

Comisia județului Prahova pentru stabilirea dreptului de pro-  
prietate privată asupra terenurilor ;  
Analizând contestațiile făcute împotriva propunerilor de sta-  
bilire a dreptului de proprietate privată asupra terenurilor de către  
comisia locală a oraș Cimpina - pentru Bobolia precum și do-  
cumentăția prezentată de aceasta în vederea verificării legalității  
măsurilor stabilite ;

În temeiul Legii nr.18/1991, Legea fondului funciar și al Ho-  
tărîrii Guvernului nr.131/1991 de aprobarea regulamentului privind  
procedura de constituire, atribuțiile și funcționarea comisiilor pentru  
stabilirea dreptului de proprietate privată asupra terenurilor, a mo-  
delului și modului de atribuire a titlurilor de proprietate, precum și  
punerea în posesie a proprietarilor ;

HOTĂRĂȘTE :

Art.1. Aprobă soluționarea contestațiilor formulate împotriv  
măsurilor stabilite de comisia oraș Cimpina - pentru Bobolia  
pentru stabilirea dreptului de proprietate privată asupra terenurilor  
conform anexei.

Comisia locală va opera în anexe eventualele modificări sur-  
venite ca urmare a admiterii contestațiilor .

Comisia locală va afișa imediat la sediul primăriei anexa  
privind soluționarea contestațiilor și va comunica în scris petenți-  
lor modul de soluționare a acestora .

Împotriva hotărîrii comisiei județene, cel nemulțumit poate  
face plîngere la judecătoria competentă în termen de 30 zile în con-  
dițiile art.11 din Legea fondului funciar .

Art.2. Validează propunerile aceleiași comisii privind sta-  
bilirea suprafețelor de teren ce se atribuie în proprietate sau fo-  
losință persoanelor îndreptățite după caz, conform datelor cuprinse  
în anexele nr. 10, 16, 19, 20, 26, 3, 4.

Art.3. Anexele, vizate spre neachimbare, fac parte integran-  
tă din prezenta hotărîre  
Ploiești, 7 AUGUST 1991.

COMISIA JUDEȚEANĂ :

PREFECT  
Nicolae Bălănoiu

Silviu Panaitescu

Valeriu Neagu

MEMBRI

Dumitru Țaporea

Ion Ionescu

Ion Stoica

Emilian Popa

Dan Popescu

Ion Neagu

Eugenia Nicu

Paul Matei


Mihail Pavel

Eduard Olteanu

Nicolae Cornea

Emanoil Frîncu

Aurelian-Viorel  
Sandu



7



DECIZIA Nr. 564

Prefectura județului Brahova ;  
 Văzînd propunerile comisiei ~~comunei~~ <sup>orasului</sup> CIMPINA

pentru Bobolia, cuprinse în anexa nr.16, cu reconstituirea izlazurilor comunale care trec în proprietatea privată a comunei și în administrarea primăriei ;

avînd în vedere prevederile art.32 și 40 din Legea nr.18/1991 - Legea fondului funciar și ale art.29 alin.2 din Regulamentul privind procedura de constituire, atribuirea și funcționarea comisiilor pentru stabilirea dreptului de proprietate privată asupra terenurilor, a modelului și modului de atribuire a titlurilor de proprietate, precum și punerea în posesie a proprietarilor ;

în temeiul Legii nr.5 din 19 iulie 1990 privind administrarea județelor, municipiilor, orașelor și comunelor pînă la organizarea de alegeri locale ;

DECIDE :

art.1. Reconstituie izlazurile ~~comunale~~ localității Bobolia, care trec în proprietatea privată a acesteia și în administrarea primăriei, conform anexei nr.16, vîsată spre ne schimbare, din care un exemplar se află la documentația localității respective în păstrarea secretariatului comisiei județene și un exemplar la primăria locală .

art.2. Prefectura își rezervă dreptul ca în cazul localităților cu excedent de izlaz-pășune, să repartizeze și altor localități pășune pentru satisfacerea nevoilor de pășunat ale acestora care au deficit, cu plata taxelor legale .

art.3. Primăria locală va aduce la îndeplinire prezenta decizie .

Făcînd în Floiești, azi \_\_\_\_\_ 1991

PREFECT,  
 Nicolae Bălnoiu

SECRETAR,  
 Măilian Popa

Se certifică : \_\_\_\_\_  
 Alina Cantorcu





TABEL NOMINAL

CONSILIUL LOCAL COMUNA PITANA CIMPINA ROMANIA PERIODA 1990

DATE DE ADMINISTRATIA COMUNA

CATEGORIE	M			A			I			TOTAL
	1	2	3	4	5	6	7	8	9	
1	150	150	150	150	150	150	150	150	150	1500
2	100	100	100	100	100	100	100	100	100	1000
3	100	100	100	100	100	100	100	100	100	1000
4	100	100	100	100	100	100	100	100	100	1000
5	100	100	100	100	100	100	100	100	100	1000
6	100	100	100	100	100	100	100	100	100	1000
7	100	100	100	100	100	100	100	100	100	1000
8	100	100	100	100	100	100	100	100	100	1000
9	100	100	100	100	100	100	100	100	100	1000
10	100	100	100	100	100	100	100	100	100	1000
11	100	100	100	100	100	100	100	100	100	1000
12	100	100	100	100	100	100	100	100	100	1000
13	100	100	100	100	100	100	100	100	100	1000
14	100	100	100	100	100	100	100	100	100	1000
15	100	100	100	100	100	100	100	100	100	1000
16	100	100	100	100	100	100	100	100	100	1000
17	100	100	100	100	100	100	100	100	100	1000
18	100	100	100	100	100	100	100	100	100	1000
19	100	100	100	100	100	100	100	100	100	1000
20	100	100	100	100	100	100	100	100	100	1000
21	100	100	100	100	100	100	100	100	100	1000
22	100	100	100	100	100	100	100	100	100	1000
23	100	100	100	100	100	100	100	100	100	1000
24	100	100	100	100	100	100	100	100	100	1000
25	100	100	100	100	100	100	100	100	100	1000
26	100	100	100	100	100	100	100	100	100	1000
27	100	100	100	100	100	100	100	100	100	1000
28	100	100	100	100	100	100	100	100	100	1000
29	100	100	100	100	100	100	100	100	100	1000
30	100	100	100	100	100	100	100	100	100	1000
31	100	100	100	100	100	100	100	100	100	1000
32	100	100	100	100	100	100	100	100	100	1000
33	100	100	100	100	100	100	100	100	100	1000
34	100	100	100	100	100	100	100	100	100	1000
35	100	100	100	100	100	100	100	100	100	1000
36	100	100	100	100	100	100	100	100	100	1000
37	100	100	100	100	100	100	100	100	100	1000
38	100	100	100	100	100	100	100	100	100	1000
39	100	100	100	100	100	100	100	100	100	1000
40	100	100	100	100	100	100	100	100	100	1000
41	100	100	100	100	100	100	100	100	100	1000
42	100	100	100	100	100	100	100	100	100	1000
43	100	100	100	100	100	100	100	100	100	1000
44	100	100	100	100	100	100	100	100	100	1000
45	100	100	100	100	100	100	100	100	100	1000
46	100	100	100	100	100	100	100	100	100	1000
47	100	100	100	100	100	100	100	100	100	1000
48	100	100	100	100	100	100	100	100	100	1000
49	100	100	100	100	100	100	100	100	100	1000
50	100	100	100	100	100	100	100	100	100	1000



Director  
 Serban Pot  
 Măgureanu


JUDEȚUL PRAHOVA  
UNITATEA ADMINISTRATIVĂ - TERITORIALĂ POIANA CAMPINA

SITUAȚIA  
terenurilor care constituie rezerva comisiei locale de fond funciar

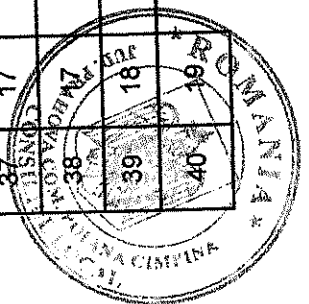
Nr. crt.	Nr. sector cadastral	Suprafață sector cadastral -ha-	Suprafață neretrocedabilă/ Total suprafață teren neagricol (ape, drumuri, canale, căi ferate etc.) * -ha-	Suprafața de teren retrocedată în baza titlurilor de proprietate sau a proceselor verbale de punere în posesie -ha-		Total suprafață validată și nepusă în posesie/sențițe civile nepuse în aplicare -ha-	Suprafață rezervă retrocedabilă -ha-	Observatii
				Suprafața de teren retrocedată în baza titlurilor de proprietate	Suprafața de teren retrocedată în proceselor verbale de punere în posesie			
0	1	2	3	4a	4b	5	6	7
1	0	113,1288	113,1288	0,0000	0,0000	0,0000	0,0000	
2	1	0,2015	0,2015	0,0000	0,0000	0,0000	0,0000	
3	2	0,0000	0,0000	0,0000	0,0000	0,0000	0,0000	supraf. inclusa in supraf. S0
4	3	38,3445	7,1798	28,6584	0,0000	0,0000	0,1500	Teren fara TP sau PVPP , suprafata cu pozitionare incerta
5	4	0,0000	0,0000	0,0000	0,0000	0,0000	0,0000	supraf. inclusa in supraf. S0
6	5	0,0000	0,0000	0,0000	0,0000	0,0000	0,0000	
7	6	511,8817	13,4135	6,6186	0,0000	0,0000	0,6476	Islaz , suprafata cu pozitionare incerta



8	7	0,0000	0,0000	0,0000	0,0000	0,0000	0,0000	0,0000	0,0000	0,0000	supraf. inclusa in supraf. S0
9	8	87,5656	31,9766	6,8584	0,0000	0,0000	0,0000	0,0000	0,0329	0,0329	Teren fara TP sau PVPP , suprafata cu pozitionare incerta
10	8	0,0000	0,0000	0,0000	0,0000	0,0000	0,0000	0,0000	0,0329	0,0329	Teren fara TP sau PVPP , suprafata cu pozitionare incerta
11	8	0,0000	0,0000	0,0000	0,0000	0,0000	0,0000	0,0000	0,1000	0,1000	Teren fara TP sau PVPP , suprafata cu pozitionare incerta
12	8	0,0000	0,0000	0,0000	0,0000	0,0000	0,0000	0,0000	32,8558	32,8558	Islaz , suprafata cu pozitionare incerta
13	8	0,0000	0,0000	0,0000	0,0000	0,0000	0,0000	0,0000	2,1398	2,1398	Islaz , suprafata cu pozitionare incerta
14	8	0,0000	0,0000	0,0000	0,0000	0,0000	0,0000	0,0000	0,3416	0,3416	Islaz , suprafata cu pozitionare incerta
15	8	0,0000	0,0000	0,0000	0,0000	0,0000	0,0000	0,0000	0,3637	0,3637	Islaz , suprafata cu pozitionare incerta
16	8	0,0000	0,0000	0,0000	0,0000	0,0000	0,0000	0,0000	3,1914	3,1914	Islaz , suprafata cu pozitionare incerta
17	9	0,0000	0,0000	0,0000	0,0000	0,0000	0,0000	0,0000	0,0000	0,0000	supraf. inclusa in supraf. S0
18	10	12,1793	2,4203	9,5952	0,0000	0,0000	0,0000	0,0000	0,1638	0,1638	Islaz , suprafata cu pozitionare incerta
19	11	1,5167	1,5167	0,0000	0,0000	0,0000	0,0000	0,0000	0,0000	0,0000	Teren fara TP sau PVPP , suprafata cu pozitionare incerta
20	12	254,2309	152,3694	8,0512	0,0000	0,0000	0,0000	0,0000	0,4700	0,4700	Teren fara TP sau PVPP , suprafata cu pozitionare incerta
		0,0000	0,0000	0,0000	0,0000	0,0000	0,0000	0,0000	0,2500	0,2500	Islaz , suprafata cu pozitionare incerta
		0,0000	0,0000	0,0000	0,0000	0,0000	0,0000	0,0000	54,4726	54,4726	Islaz , suprafata cu pozitionare incerta
		0,0000	0,0000	0,0000	0,0000	0,0000	0,0000	0,0000	0,5870	0,5870	Islaz , suprafata cu pozitionare incerta



24	12	0,0000	0,0000	0,0000	0,0000	0,0000	0,0000	0,0000	15,1079	Islaz , suprafata cu pozitionare incerta
25	12	0,0000	0,0000	0,0000	0,0000	0,0000	0,0000	0,0000	21,3603	Islaz , suprafata cu pozitionare incerta
26	13	0,0000	0,0000	0,0000	0,0000	0,0000	0,0000	0,0000	0,0000	supraf. inclusa in supraf. S0
27	14	156,7998	107,2023	6,0655	0,0000	0,0000	0,0000	0,0000	12,9047	Islaz , suprafata cu pozitionare incerta
28	14	0,0000	0,0000	0,0000	0,0000	0,0000	0,0000	0,0000	26,6888	Islaz , suprafata cu pozitionare incerta
29	14	0,0000	0,0000	0,0000	0,0000	0,0000	0,0000	0,0000	2,0517	Islaz , suprafata cu pozitionare incerta
30	14	0,0000	0,0000	0,0000	0,0000	0,0000	0,0000	0,0000	1,3885	Islaz , suprafata cu pozitionare incerta
31	15	21,6573	19,3971	1,1726	0,0000	0,0000	0,0000	0,0000	0,0400	Teren fara TP sau PVPP , suprafata cu pozitionare incerta
32	15	0,0000	0,0000	0,0000	0,0000	0,0000	0,0000	0,0000	0,1010	Teren fara TP sau PVPP , suprafata cu pozitionare incerta
33	15	0,0000	0,0000	0,0000	0,0000	0,0000	0,0000	0,0000	0,6400	Teren fara TP sau PVPP , suprafata cu pozitionare incerta
34	16	30,1080	27,2924	1,0195	0,0000	0,0000	0,0000	0,0000	0,0000	
35	17	83,2311	23,0012	58,6805	0,0000	0,0000	0,0000	0,0000	0,0400	Teren fara TP sau PVPP , suprafata cu pozitionare incerta
36	17	0,0000	0,0000	0,0000	0,0000	0,0000	0,0000	0,0000	0,0514	Teren fara TP sau PVPP , suprafata cu pozitionare incerta
37	17	0,0000	0,0000	0,0000	0,0000	0,0000	0,0000	0,0000	0,3432	Islaz , suprafata cu pozitionare incerta
38		0,0000	0,0000	0,0000	0,0000	0,0000	0,0000	0,0000	0,9548	Islaz , suprafata cu pozitionare incerta
39	18	8,4366	8,2236	0,2130	0,0000	0,0000	0,0000	0,0000	0,0000	
40	19		54,2009	8,5784	0,0000	0,0000	0,0000	0,0000	0,1140	Teren fara TP sau PVPP , suprafata cu pozitionare incerta
			63,0301							



41	20	85,6874	4,1453	20,0000	0,0000	0,0000	17,6972	Islaz , suprafata cu pozitionare incerta
42	20	0,0000	0,0000	0,0000	0,0000	0,0000	3,0639	Islaz , suprafata cu pozitionare incerta
43	20	0,0000	0,0000	0,0000	0,0000	0,0000	2,4206	Islaz , suprafata cu pozitionare incerta
44	20	0,0000	0,0000	0,0000	0,0000	0,0000	0,7876	Islaz , suprafata cu pozitionare incerta
45	20	0,0000	0,0000	0,0000	0,0000	0,0000	3,6219	Islaz , suprafata cu pozitionare incerta
46	21	67,8691	6,4966	0,1834	0,0000	0,0000	2,5534	Islaz , suprafata cu pozitionare incerta
47	22	12,0007	9,4514	0,0000	0,0000	0,0000	0,0000	
Total UAT:		1547,8691	581,6174	155,6947	0,0000	207,7300	207,7300	



DATA: 18.09.2014

INTOCMIT: Aurelia Camelia Ionescu Balea

Președintele Comisiei:  
Alin Ioan, Moldoveanu



204.430 ha - 20.222 ha  
= 205.7078 ha



R 5569 01

H 4021 06

**AGENTIA DE PLATI SI INTERVENTIE  
PENTRU AGRICULTURA**



Scara 1: 2128  
Data: 31.12.2019

Observatii:

BF 318, 324, 278, 323, 1924, 350  
349, 340, 315, 300, 311, 1539, 337

Aceasta harta este proprietatea ANIA. Acest material va fi folosit pentru  
campurile de servicii pentru servicii agricole. Reproducerea sau alte materiale  
in alte scopuri, fara permisiunea ANIA, este interzisa.





**AGENȚIA DE PLĂȚI ȘI INTERVENȚIE  
PENTRU AGRICULTURĂ**

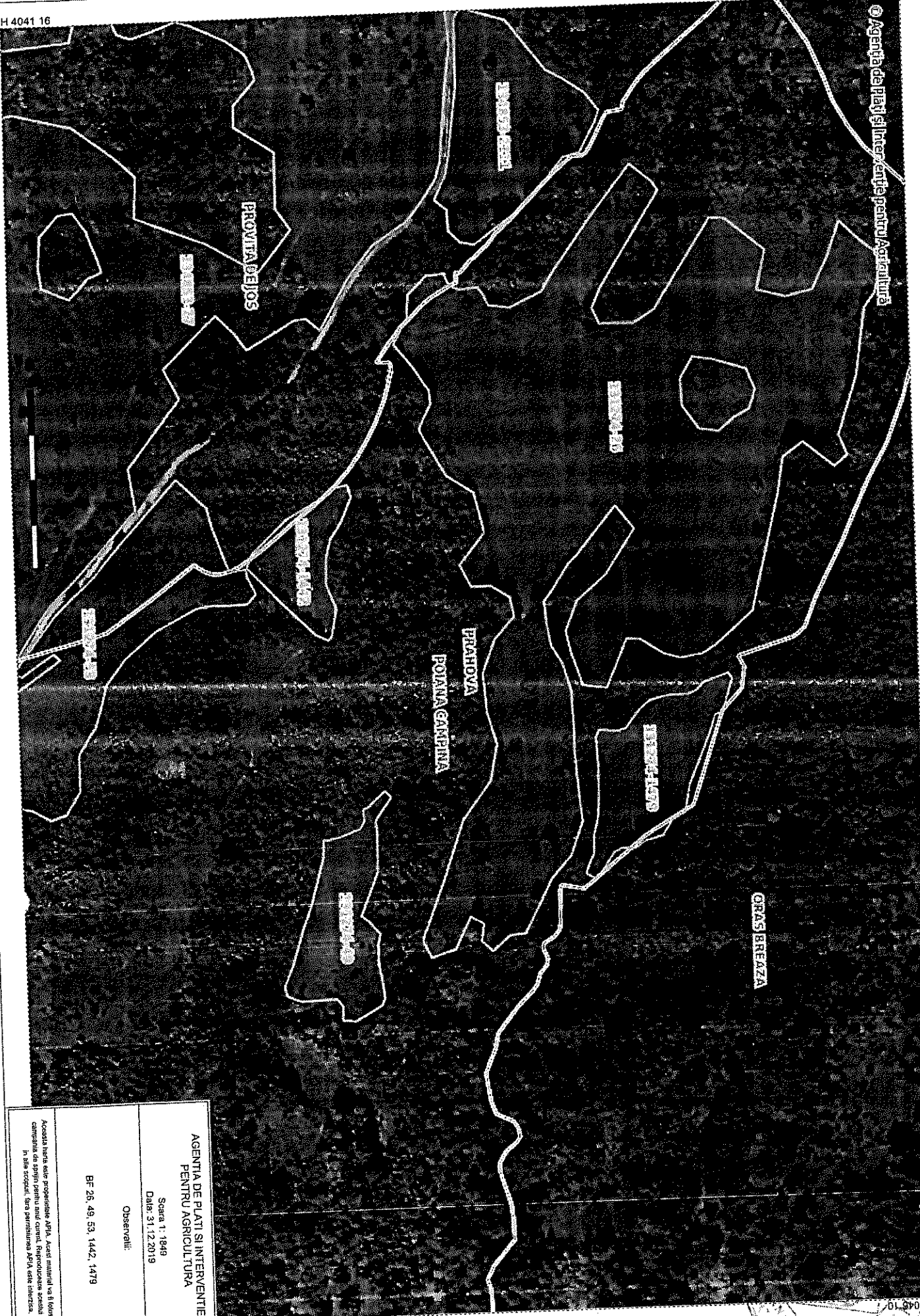
Scara 1: 2858  
Data: 31.12.2019

Observații:

BF 10, 13, 20, 597, 23, 1467, 42  
36, 58, 52.

Acesta este harta proprietății APFA. Acest material va fi folosit pentru  
completarea cerșorilor pentru anul curent. Reproducerea acestui material  
în alte scopuri, fără permisiunea APFA este interzisă.





OROS BIEAZA

POIANA CAMPINA  
PLOAHOVA

PROVIATA DE JOS

H 4041 16

H 4041 16

H 4041 16

H 4041 16

R 5537 53



<b>AGENTIA DE PLATI SI INTERFERENTE PENTRU AGRICULTURA</b>	
Soara 1: 1849	
Data: 31.12.2019	
Observatii:	
BF 26, 49, 53, 1442, 1479	
<small>           Aceasta harta este proprietate APJA. Acest material va fi folosit pentru            campania de platii pentru anul curent. Reproducerea acestui material            in alte scopuri, fara permisiunea APJA este interzisa.         </small>	

© Agenția de PIA și Intervenție pentru Agricultură

GRAS BREAZA

BRANOVIA  
POIANA GÂRȘII



AGENȚIA DE PLĂȚI ȘI INTERVENȚIE  
PENTRU AGRICULTURĂ

Scara 1: 2897  
Data: 31.12.2019

Observații:

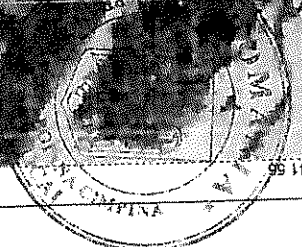
BF 39, 1579, 65, 57, 80, 107, 1394  
102, 106, 90.

Agenția Iași este proprietara AIA. Acest material va fi folosit pentru  
campania de știrii pentru anul curent. Reproducerea sau utilizarea  
în altă scopuri, fără permisiunea AIA este interzisă.

H 4038 04  
R 5544 73



H 4038 04  
R 5544 42



**AGENTIA DE PLATI SI INTERVENTII  
PENTRU AGRICULTURA**


Scara 1: 947  
Data: 31.12.2019

Observatii:

BF 67, 81.

Acetă hărta este proprietate APJA. Acest material va fi folosit pentru  
campurile de aerisire si cultura. Reproducerea acestui material  
in alte scopuri, fara permisiunea APJA este interzisa.





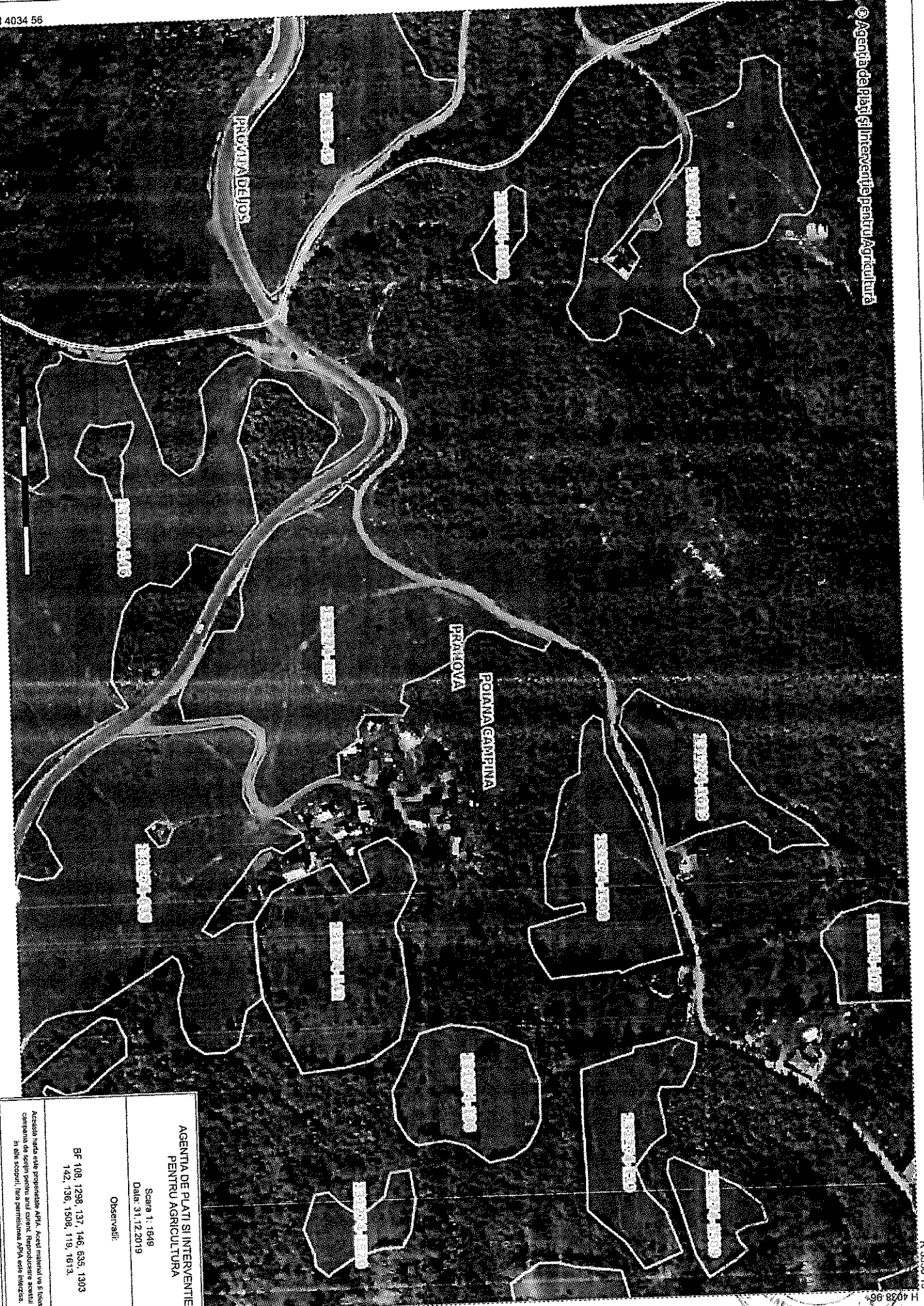
**AGENCIA DE PLATI SI INTERVENTIE  
 PENTRU AGRICULTURA**

Scara 1:712  
 Data: 31.12.2019

Observatii:

BF 77. 91.

Accesul la harta este proprietatea APLA. Acest material va fi folosit pentru  
 campanii de suport prin toate serviciile APLA. Reproducerea orasului material  
 si alte scopuri, fara permisiunea APLA, este interzisa.



H 4034 56  
R 5543 76

R 5550 19

H 4038 85

**AGENȚIA DE PLĂȚI ȘI INTERVENȚIE  
PENTRU AGRICULTURĂ**

Scara 1: 1848  
Data: 31.12.2019

Observații:


BF 108, 1298, 137, 146, 635, 1303  
142, 156, 1508, 119, 1613

Această hartă este proprietatea APIA. Anulii materialul va fi livrat pentru  
campania de salubritate, în vederea realizării planului de salubritate.  
În alte scopuri, fără permisiunea APIA, este interzisă.



Agencia de Plati și Interventie pentru Agricultură

H 4035 02  
R 5547 70



PRAHOVA

R 5555 70



**AGENCIA DE PLATI SI INTERVENTIE  
PENTRU AGRICULTURA**

Scara: 1: 2051  
Data: 31.12.2019


Observatii:

Bf 125, 1509, 1520

Agenciale harta este proprietate APLA. Acest material va fi folosit pentru  
campurile de servicii, pentru curaj, Reproducerea acestui material  
si alte scopuri, fara permisiunea APLA este interzisa.

© Agenția de Plăți și Intervenție pentru Agricultură

H 4032 70  
R 5546 62



**AGENȚIA DE PLĂȚI ȘI INTERVENȚIE  
PENTRU AGRICULTURĂ**

Scara 1: 2432  
Data: 31.12.2019  
Observații:


BF 127, 1611, 1590, 1312, 165  
1564, 1565, 1568

Acastă hartă este produsă de APIA. Acest material va fi folosit pentru  
comparația de suprafețe pentru a se realiza cerințele de plată în cadrul  
trăzilor scolare. Dacă este necesar, APIA este autorizată să  
trăzească.

R 5556 41  
H 4039 20



Agenda de Plati si Interventie pentru Agricultură



AGENCIA DE PLATI SI INTERVENTIE  
 PENTRU AGRICULTURA

Scara 1: 1105  
 Data: 31.12.2019

Observatii:  
 BF 180

Acasta harta este proprietate APJA. Acuzi materiale va fi folosit pentru  
 campanie de grefi pentru arbori. Reproducerea acestei materii  
 fr. din scopuri, fara permisiunea APJA, este interzisa.





Agentia de Plati si Interventia pentru Agricultură


PRAMOVA  
161204-1183

PRAMOVA  
161204-1183

PRAMOVA  
161204-1183

PRAMOVA  
161204-1183

PRAMOVA  
161204-1183



AGENTIA DE PLATI SI INTERVENTIE  
PENTRU AGRICULTURA

Scara 1: 999  
Data: 31.12.2019

Observatii:

BF 185, 1947

Aceasta harta este proprietate APLA. Acest material va fi folosit pentru  
campagne de sprijin pentru anul curent. Reproducerea sau alina material  
in alta scopuri, fara permisiunea APLA, este interzisa.

H 4031 39  
R 5555 02

© Agenția de Plăți și Intervenție pentru Agricultură

528204-1000


528204-2000

FRĂHOVA

528204-3000

528204-1004

528204-2005



AGENȚIA DE PLĂȚI ȘI INTERVENȚIE  
PENTRU AGRICULTURĂ

Scara 1: 1092  
Data: 31.12.2019

Observații:


BF 201, 215, 205, 1324

Această hartă este posesiunea APPIA. Acest material va fi folosit pentru  
campurile de scapă pentru anul curent. Reproducerea acestui material  
în alte scopuri, fără permisiunea APPIA este interzisă.

H 4029 87

R 5557 17







AGENȚIA DE PLĂȚI ȘI INTERVENȚIE  
PENTRU AGRICULTURĂ

Scara 1:644  
Data: 31.12.2019

Observații:

GF 226\_241

Această hartă este proprietatea APPIA. Acest material nu trebuie să fie copiat, distribuit sau folosit în alt scop decât cel pentru care a fost creat.



**AGENTIA DE PLATI SI INTERVENTIE  
PENTRU AGRICULTURA**

Scara 1: 835  
Data: 31.12.2019

Observatii:

B# 232, 1439, 247, 274

Amenda trebuie sa fie propusa de APJA. Acest material nu este folosit pentru  
comanda de servicii pentru servicii curente. Reproducerea acestui material  
in alte scopuri, fara permisiunea APJA, este interzisa.



© Agenția de Plăți și Intervenție pentru Agricultură

202204-4323

202204-4323

202204-4323

PRĂHOVA

R 5580 29



H 4028 06  
R 5557 52



**AGENȚIA DE PLĂȚI ȘI INTERVENȚIE  
PENTRU AGRICULTURĂ**

Scara 1: 708  
Data: 31.12.2019

Observații:

GF 237

Această hartă este încadrabilă APJA. Acest material nu trebuie pus în circulație în scopul vânzării sau al altor scopuri. Reproducerea acestui material în alte scopuri, fără permisiunea APJA, este interzisă.

© Agenția de Plăți și Intervenții pentru Agricultură

100000000

100000000

PRADOVA  
100000000

100000000

4

ANINA

CONSILIUL LOCAL

4 COM. POZ. 2019

H 4027 20

R 5561 41


**AGENȚIA DE PLĂȚI ȘI INTERVENȚIE  
PENTRU AGRICULTURĂ**

Scara: 1:562  
Data: 31.12.2019

Observații:

BF 261

Accessiunea este proprietate Alfa. Acest material va fi folosit pentru  
campurile de știință pentru amănunțit. Reproducerea acestui material  
în alta scopuri, fără permisiunea Alfa, este interzisă.



**AGENTIA DE PLATI SI INTERVENTIE  
PENTRU AGRICULTURA**

Scara 1: 789  
Data: 31.12.2019

Observatii:

BF 271, 1341

Acasta harta este proprietate APJA. Acest material va fi folosit pentru  
campiuni de sprinț pentru anul curent. Reproducerea acestui material  
in alte scopuri, fara permisiunea APJA, este interzisa.





H 4022 45  
R 5550 34

ANL P 5561 05

**AGENȚIA DE PLĂȚI ȘI INTERVENȚIE  
PENTRU AGRICULTURĂ**


Scara 1: 2756  
Data: 31.12.2019

Observații:

BF 273, 1432, 1425, 328, 1352  
331, 310, 1434, 286, 1572

Agenția Județeană pentru Intervenția Agrară, Asociați mediatorii din Ilfov pentru  
campioane de sârpe pentru anul curent. Reproducerea acestui material  
în alte scopuri, fără permisiunea APPIA, este interzisă.





\* R 5549 02  
H 4021 55




**AGENTIA DE PLATI SI INTERVENTIE  
PENTRU AGRICULTURA**

Scara 1: 933  
Data: 31.12.2019

Observatii:

BF 307

Arhiva va fi este proprietate ANP. Acest material va fi folosit pentru  
comparari de suprafata pentru anii curanti. Reproducerea acestui material  
in alte scopuri, fara permisiunea ANP este interzisa.



**AGENȚIA DE PLĂȚI ȘI INTERVENȚIE  
PENTRU AGRICULTURĂ**

Scara 1: 1000  
Data: 31.12.2019

Observații:

BF 309

Acasă ține toate drepturile APJA. Acest material va fi folosit pentru  
comparație de suprafață, studiu de teren, Reproducerea acestui material  
în alte scopuri, fără permisiunea APJA, este interzisă.

© Agenția de Plati și Interventie pentru Agricultură

PROVINCIA DE BUCUREȘTI

1312011513  
BRAHOVA  
POIANA CĂMPII

1312011513

1312011513

1312011513

1312011513

1312011513

H 4020 97  
R 5539 62

R 5539 62  
H 4020 97



AGENȚIA DE PLĂȚI ȘI INTERVENȚIE  
PENTRU AGRICULTURĂ

Scara 1: 1228  
Data: 31.12.2019

Observații:

B.F. 335, 336, 1575, 1536, 1355

Asesia față de proprietate APJA, vezi matrică și fișier pentru  
campuri de siguranță și curent. Reproducerea acestui material  
în alte scopuri, fără permisiunea APJA este interzisă.





**AGENCIA DE PLATI SI INTERVENTIE  
PENTRU AGRICULTURA**

Scala 1: 982  
Data: 31.12.2019

Observatii:

BF 346, 1361, 361

Acordati fara alte prezentari APIA, Asesii material va fi lasat pentru  
companii de servicii pentru si/sau si/sau. Reproducerea acestui material  
in alta scopuri, fara permisiunea APIA, este interzisa.

© Agenția de Plăți și Intervenții pentru Agricultură

H 4019 04

R 5539 85

PROVITA DE JOS

POJANA GAMPPIA  
PRAHOVA


AGENȚIA DE PLĂȚI ȘI INTERVENȚIE  
PENTRU AGRICULTURĂ


Scara 1: 1248  
Data: 31.12.2019

Observații:

BF 357, 375, 1538, 366, 1597

Agencia de Plăți și Intervenții pentru Agricultură este responsabilă pentru furnizarea de servicii de plată și intervenție pentru agricultură. Aceasta nu este responsabilă pentru plățile efectuate de către beneficiarii finali. Reprezentarea vizuală a terenurilor este în scopul de a ilustra poziția terenurilor în cadrul proiectului. Fără a fi limitată de aceasta, Agenția de Plăți și Intervenții pentru Agricultură nu este responsabilă pentru plățile efectuate de către beneficiarii finali.





**AGENCIA DE PLATI SI INTERVENTIE  
PENTRU AGRICULTURA**

Scara 1: 1198  
Data: 31.12.2019

Observatii:

BF 379, 391

Acasta harta este proiectata de catre Agentia Nationala de Planificare si Interventie pentru Agricultură în scopul realizării planului de dezvoltare rurală. Reproducerea sau utilizarea în alte scopuri, fără permisiunea Agentiei, este interzisă.



154024-3725

151074-5318

FOIANA GAMPINA

PRĂHOVA

152024-3253

154023-2427

PROVINTA DE JOS

154023-2427



R 5547 7235

AGENȚIA DE PLĂȚI ȘI INTERVENȚIE  
PENTRU AGRICULTURĂ

Scara 1: 1098  
Data: 31.12.2019


Observații:

BF 386, 395

Accesul teren este înregistrat în APFA. Acest material nu este destinat  
comercializării și nu poate fi folosit în scopuri comerciale sau  
publicitare. Este permisă utilizarea în scopuri de cercetare științifică.

IMPLANTAREA  
PRAHOVAI

R 5553 85



AGENCIA DE PLATI SI INTERVENTIE  
PENTRU AGRICULTURA

Scara 1: 610  
Data: 31.12.2019

Observatii:

BF 409

Acasta harta este prezentata APFA. Acest material nu e folosit pentru  
comercializarea sau alte scopuri. Reproducerea acestui material  
in alte scopuri, fara permisiunea APFA, este interzisa.

H 4014 46

R 5551 47



PROVIDEJOS

ELCEROS-ELC

ELCEROS-ELC

PRADOVA

POIANA CAMPINA

H 4011 11  
R 5550 95

R.N. P.5554 AS

CON. P.5554 AS  
CONSULTA

AGENCIA DE PLATI SI INTERVENTIE  
PENTRU AGRICULTURA

Scala: 1: 899

Data: 31.12.2019

Observatii:

BF 419

Acesta harta este proprietatea ANA, Acest material se elibereaza pentru  
compania de sprijin pentru agricultura, in scopul de a realiza activitati  
in acest scopuri, fara permisiunea ANA, este interzis.

© Agenția de Plati și Interventive pentru Agricultură

15423-4-1020

15423-4-1021

15423-4-1022

15423-4-1023

15423-4-1024

15423-4-1025

15423-4-1026

15423-4-1027

15423-4-1028

15423-4-1029

15423-4-1030

15423-4-1031

15423-4-1032

15423-4-1033

15423-4-1034

15423-4-1035

15423-4-1036

15423-4-1037

15423-4-1038

15423-4-1039

15423-4-1040

15423-4-1041

15423-4-1042

15423-4-1043

15423-4-1044

15423-4-1045

15423-4-1046

15423-4-1047

15423-4-1048

15423-4-1049

15423-4-1050

15423-4-1051

15423-4-1052

15423-4-1053

15423-4-1054

15423-4-1055

15423-4-1056

15423-4-1057

15423-4-1058

15423-4-1059

15423-4-1060

15423-4-1061

15423-4-1062

15423-4-1063

15423-4-1064

15423-4-1065

15423-4-1066

15423-4-1067

15423-4-1068

15423-4-1069

15423-4-1070

15423-4-1071

15423-4-1072

15423-4-1073

15423-4-1074

15423-4-1075

15423-4-1076

15423-4-1077

15423-4-1078

15423-4-1079

15423-4-1080

15423-4-1081

15423-4-1082

15423-4-1083

15423-4-1084

15423-4-1085

15423-4-1086

15423-4-1087

15423-4-1088

15423-4-1089

15423-4-1090

15423-4-1091

15423-4-1092

15423-4-1093

15423-4-1094

15423-4-1095

15423-4-1096

15423-4-1097

15423-4-1098

15423-4-1099

15423-4-1100

15423-4-1101

15423-4-1102

15423-4-1103

15423-4-1104

15423-4-1105

15423-4-1106

15423-4-1107

15423-4-1108

15423-4-1109

15423-4-1110

15423-4-1111

15423-4-1112

15423-4-1113

15423-4-1114

15423-4-1115

15423-4-1116

15423-4-1117

15423-4-1118

15423-4-1119

15423-4-1120

15423-4-1121

15423-4-1122

15423-4-1123

15423-4-1124

15423-4-1125

15423-4-1126

15423-4-1127

15423-4-1128

15423-4-1129

15423-4-1130

15423-4-1131

15423-4-1132

15423-4-1133

15423-4-1134

15423-4-1135

15423-4-1136

15423-4-1137

15423-4-1138

15423-4-1139

15423-4-1140

15423-4-1141

15423-4-1142

15423-4-1143

15423-4-1144

15423-4-1145

15423-4-1146

15423-4-1147

15423-4-1148

15423-4-1149

15423-4-1150

15423-4-1151

15423-4-1152

15423-4-1153

15423-4-1154

15423-4-1155

15423-4-1156

15423-4-1157

15423-4-1158

15423-4-1159

15423-4-1160

15423-4-1161

15423-4-1162

15423-4-1163

15423-4-1164

15423-4-1165

15423-4-1166

15423-4-1167

15423-4-1168

15423-4-1169

15423-4-1170

15423-4-1171

15423-4-1172

15423-4-1173

15423-4-1174

15423-4-1175

15423-4-1176

15423-4-1177

15423-4-1178

15423-4-1179

15423-4-1180

15423-4-1181

15423-4-1182

15423-4-1183

15423-4-1184

15423-4-1185

15423-4-1186

15423-4-1187

15423-4-1188

15423-4-1189

15423-4-1190

15423-4-1191

15423-4-1192

15423-4-1193

15423-4-1194

15423-4-1195

15423-4-1196

15423-4-1197

15423-4-1198

15423-4-1199

15423-4-1200

15423-4-1201

15423-4-1202

15423-4-1203

15423-4-1204

15423-4-1205

15423-4-1206

15423-4-1207

15423-4-1208

15423-4-1209

15423-4-1210

15423-4-1211

15423-4-1212

15423-4-1213

15423-4-1214

15423-4-1215

15423-4-1216

15423-4-1217

15423-4-1218

15423-4-1219

15423-4-1220

15423-4-1221

15423-4-1222

15423-4-1223

15423-4-1224

15423-4-1225

15423-4-1226

15423-4-1227

15423-4-1228

15423-4-1229

15423-4-1230

15423-4-1231

15423-4-1232

15423-4-1233

15423-4-1234

15423-4-1235

15423-4-1236

15423-4-1237

15423-4-1238

15423-4-1239

15423-4-1240

15423-4-1241

15423-4-1242

15423-4-1243

15423-4-1244

15423-4-1245

15423-4-1246

15423-4-1247

15423-4-1248

15423-4-1249

15423-4-1250

15423-4-1251

15423-4-1252

15423-4-1253

15423-4-1254

15423-4-1255

15423-4-1256

15423-4-1257

15423-4-1258

15423-4-1259

15423-4-1260

15423-4-1261

15423-4-1262

15423-4-1263

15423-4-1264

15423-4-1265

15423-4-1266

15423-4-1267

15423-4-1268

15423-4-1269

15423-4-1270



**AGENCIJA DE PLĂȚI ȘI INTERVENȚIE  
PENTRU AGRICULTURĂ**


Scara 1: 1164  
Data: 31.12.2019

Observații:

BF 426, 1416

Acceastă hartă este proprietatea ANIA. Acest material nu fi folosit pentru  
campus de aplicații pentru statul curent. Reproducerea scosului material  
în altă scopuri, fără permisiunea ANIA, e în interzis.





13122019  
PRAHOVA

AGENTIA DE PLATI SI INTERVENTIE  
PENTRU AGRICULTURA

Scara: 1:738  
Data: 31.12.2019

Observatii:

BF 431

Acizii toate cele proprietate APiA. Acest material va fi folosit pentru  
campiile de sofitii pentru anul curent. Reproducerea acestui material  
in alte scopuri, fara permisiunea APiA, este interzisa.







H 3994 53  
R 5882 12



R 5885 82

AGENCIA DE PLATI SI INTERVENTIE  
PENTRU AGRICULTURA

Scara 1:974  
Data: 31.12.2019

Observatii:

Bf 461

Aceasta harta este proprietate APA. Acest material va fi folosit pentru  
campanii de siplu pentru a da contul. Reproducerea sau utilizarea  
in alt scopuri, fara permisiunea APA este interzisa.




© Agenția de PLATI și Intervenție pentru Agricultură

13223-4100

13223-4100

13223-4100

13223-4100



13223-4100

**AGENȚIA DE PLATI ȘI INTERVENȚIE  
PENTRU AGRICULTURĂ**

Scara 1: 1000  
Data: 31.12.2019

Observații:


B.F. 485

Această hartă este proprietate APJA. Acest material va fi folosit pentru  
campusă de aerisire pentru anul curent. Reproducerea acestui material  
în alte scopuri, fără permisiunea APJA este interzisă.

H 3994 97  
R 5587 96



FINCASA  
POYANA CAMPINA



0-6580 44

AGENCIA DE PLATI SI INTERVENTE  
PENTRU AGRICULTURA


Scala 1: 738  
Data: 31.12.2019

Observatii:

BF 561

Acesta harta este proprietate AYA. Acest material va fi folosit pentru  
campus de aplicatii pentru studii de teren. Reproducerea acestui material  
in alte scopuri, fara permisiunea AYA este interzisa.





P. 4019 79

**AGENCIA DE PLATI SI INTERVENTIE  
PENTRU AGRICULTURA**

Scara 1: 674  
Data: 31.12.2019

Observatii:

BF 836

Avand harta asa proprietate APJA, Acest material va fi folosit pentru  
comparatie cu scriin pentru anali clientii. Reproducerea materialului  
in alta scopuri, fara permisiunea APJA este interzisa

Agencia de Plati si Interventie pentru Agricultura



AGENCIA DE PLATI SI INTERVENTIE  
PENTRU AGRICULTURA


Scara 1: 2464  
Data: 31.12.2019

Obiectiv:

BF 1446

Acasta harta este proprietate APA. Acest material va fi folosit pentru  
campusul de sirjit primar and curant. Reproducerea sau alte material  
in alte scopuri, fara permisiunea APA este interzis.

© Agenția de Plăți și Intervenție pentru Agricultură



**AGENȚIA DE PLĂȚI ȘI INTERVENȚIE  
PENTRU AGRICULTURĂ**

Scara 1: 508  
Data: 31.12.2019

Observații:

BF 1476

Acordată în baza actelor proprietății APPIA. Acest cadru este un fișier pentru  
campurile de agricultură și nu este un document oficial. Reproducerea acestui material  
în alte scopuri, fără permisiunea APPIA este interzisă.



151224-1527

PRAHOVA  
151224-1522

151224-1524

151224-1525

H 4021 55  
R 5565 39

R 5565 39





AGENCIA DE PLATI SI INTERVENTIE  
PENTRU AGRICULTURA

Scara 1: 500  
Data: 31.12.2019

Observatii:

BF 1522

Agencia para este proprietate APFA. Acest material va fi folosit pentru scopuri de stiinta pentru studiu curent. Reproducerea scosilor material in alte scopuri, fara permisiunea APFA este interzisa.



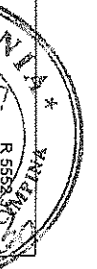
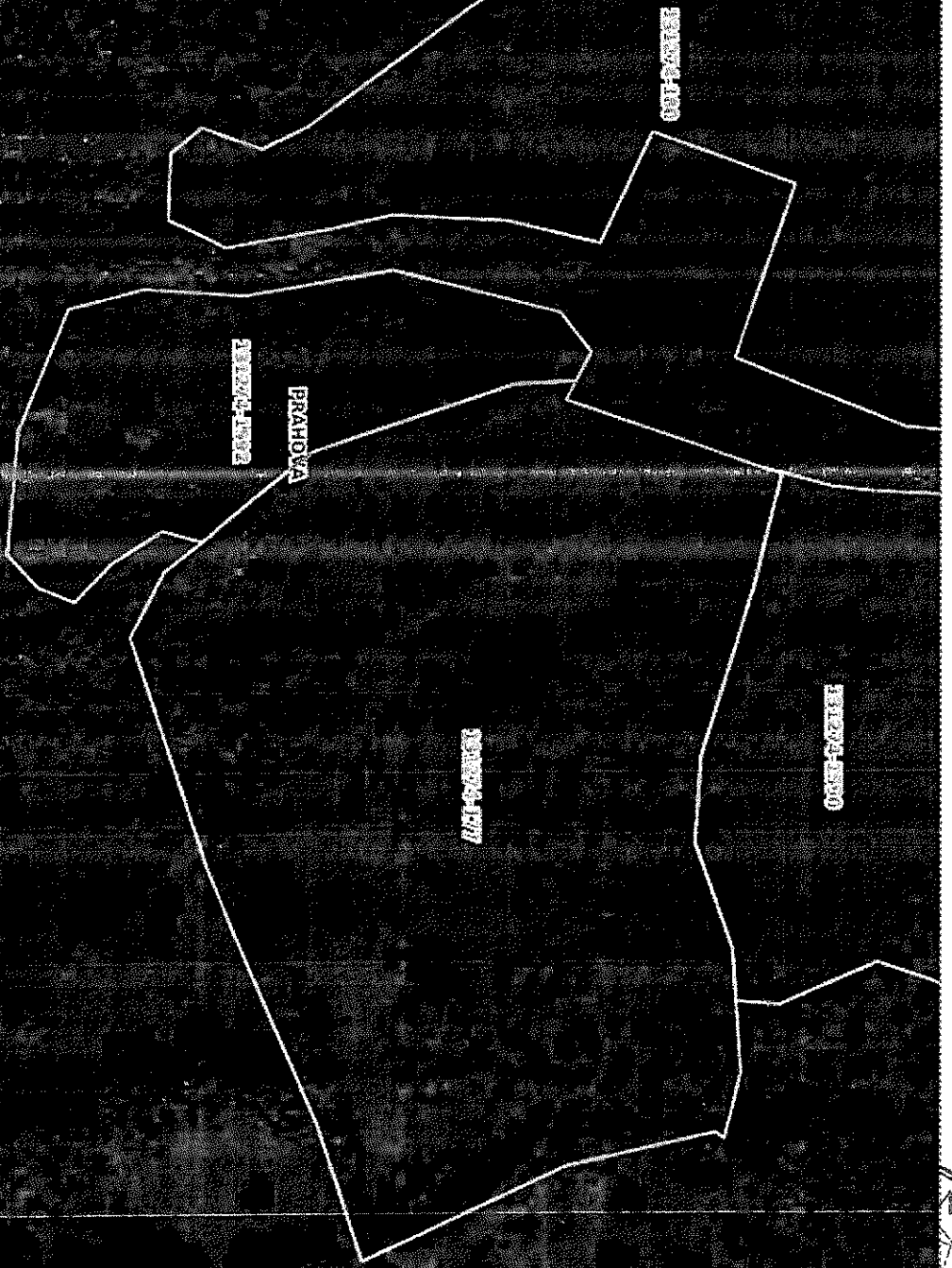
**AGENCIJA DE PLATI SI INTERVENTIE  
PENTRU AGRICULTURA**

Scara 1: 769  
Data: 31.12.2019

Observatii:

GF 1566

Aceasta harta este proprietate ANIA. Acest material va fi folosit pentru  
completarea datelor privind terenul si cultura. Reproducerea sau  
tranzimitarea acestor date fara acordul ANIA este interzisa.



**AGENCIJA DE PLATI SI INTERVENTIE  
PENTRU AGRICULTURA**

Scara 1: 682  
Data: 31.12.2019

Observatii:

BF 1592

Accepta neta este posesiunea APIA. Acest material va fi folosit pentru  
comparația de teren pentru studii de teren. Reproducerea acestui material  
în alte scopuri, fără permisiunea APIA este interzisă.