

ROMANIA
JUDETUL PRAHOVA
COMUNA POIANA CAMPINA
PRIMARIA
NR. 4383 /09.04.2015

ANUNT

„Comuna Poiana Campina,cu sediul in comuna Poiana Campina,sat.Poiana Campina, nr.462,jud.Prahova,CF.2845737,telefon:0244/351367,email:primpoianacampina@yahoo.com, scoate la licitatie publica deschisa in vederea inchirierii pasunile de pe raza comunei Poiana Campina,judetul Prahova apartinand domeniului privat al comunei Poiana Campina.Scopul inchirierii – pasunatul animalelor.Termenul de inchiriere este de 10 ani fara drept de prelungire. Cuantumul minim al chiriei de la care porneste licitatia publica deschisa pentru inchirierea pasunilor este de 100 lei/ha.Licitatia publica deschisa se va desfasura distinct pentru fiecare trup si respectiv subtrup de pasune.

Inscrierile la licitatie se fac pana la data de 05.05.2015,ora 14,00 la Primaria comunei Poiana Campina.

Licitatia va avea loc pe data de 08.05.2015,ora 13,00.

Se pot inscrie la licitatia publica deschisa pentru inchirierea pasunilor:

3. Crescatorii de animale – persoane juridice de drept public sau de drept privat,constituite conform prevederilor Codului civil din membrii colectivitatii locale – cu domiciliul in UAT – Comuna Poiana Campina,avand animale proprii sau ale fermierilor membri,inscrise in RNE,care desfasoara activitati agricole specifice categoriei de folosinta pasuni,conform clasificarii statistice a activitatilor economice in Uniunea Europeana pentru productia vegetala si animala;
4. Crescator de animale – persoane fizice,avand animalele inscrise in RNE,membrii ai colectivitatii locale cu domiciliul in UAT.- Comuna Poiana Campina.

Inchirierea pasunilor se face cu respectarea dreptului de preferinta al asociatilor patrimoniale ale membrilor colectivitatii locale – proprietari de animale inscrise in RNE.


Asociatiile patrimoniale prevazute la pct.1 trebuie sa faca dovada:

- ca sunt inregistrate ca persoane juridice,conform pct.1;
- ca au sediul pe raza comunei Poiana Campina,judetul Prahova;
- existentei acordului,a datelor de identificare si a numarului de animale pe fiecare membru al asociatiei;
- ca membrii asociatiei au animalele inregistrate in Registrul Agricol aflat la Primaria comunei Poiana Campina;
- ca asociatia patrimoniala si membrii acesteia nu figureaza cu datorii la bugetul local al comunei Poiana Campina;
- ca respecta incarcatura minima de 0,3 UVM/ha in toate zilele perioadei de pasunat.

Persoanele fizice prevazute la pct.2 trebuie sa faca dovada:

- ca au domiciliul pe raza comunei Poiana Campina;
- ca au animalele inscrise in RNE;
- ca au animalele inregistrate in Registrul Agricol aflat la Primaria comunei Poiana Campina;
- ca nu figureaza cu datorii la bugetul local al comunei Poiana Campina;
- ca respecta incarcatura minima de 0,3 UVM/ha in toate zilele perioadei de pasunat.

Relatii suplimentare privind conditiile inchirierii stabilite prin HCL.nr.18/26.02.2015 privind aprobarea inchirierii prin licitatie publica deschisa a pasunilor de pe raza comunei Poiana Campina,judetul Prahova se pot obtine la Primaria comunei Poiana Campina, la telefon 0244/351367 sau de pe pagina de internet www.primariapoiana-campina.ro.



PRIMAR,
Doveanu Ioan Alin

HOTARARE

privind aprobarea inchirierii prin licitatie publica deschisa a pasunilor de pe raza comunei Poiana Campina, judetul Prahova

Avand in vedere Expunerea de motive nr. 2200 / 20.02.2015 a d-lui Primar al comunei Poiana Campina – Moldoveanu Ioan Alin , Raportul de specialitate nr. 2201 / 20.02.2015 intocmit de d-na Tatu Elena – inspector – Compartiment Registru Agricol , Cadastru, Mediu din cadrul Aparatului de specialitate al Primarului comunei Poiana Campina, Avizele Comisiilor de specialitate nr.1 , nr. 2 si nr. 3 din cadrul Consiliului local al comunei Poiana Campina si Avizul de legalitate nr. 2202 / 20.02.2015 al Secretarului comunei Poiana Campina ;

Vazand Hotararea Consiliului Judetean Prahova nr. 09/28.01.2015 – privind stabilirea preturilor medii ale produselor agricole pentru anul fiscal 2015 si Amenajamentul Pastoral U.A.T. – Comuna Poiana Campina aprobat prin Hotararea Consiliului local al comunei Poiana Campina nr. 62 / 27.11.2014 ;

Tinand seama de prevederile art. 3 litera "d" si art. 9 alin (5) , alin (6) , alin (7) , alin (7¹) si alin (7²) din OUG nr. 34/2013 – privind organizarea , administrarea si exploatarea pajistilor permanente si pentru modificarea si completarea Legii fondului funciar nr. 18/1991, cu modificarile si completarile ulterioare, ale Legii nr. 72/2002 – legea zootehniei , cu modificarile si completarile ulterioare , ale H.G. nr. 1064/2013 – pentru aplicarea prevederilor O.U.G. nr. 34/2013 privind organizarea , administrarea si exploatarea pajistilor permanente si pentru modificarea si completarea Legii fondului funciar nr. 18/1991, cu modificarile si completarile ulterioare , ale Ordinului comun al Ministrului Agriculturii si Dezvoltarii Rurale si Ministrului Dezvoltarii Regionale si Administratiei Publice nr. 407/2051//2013 pentru aprobarea contractelor – cadru de concesiune si inchiriere a suprafetelor de pajisti aflate in domeniul public / privat al comunelor , oraselor , respectiv al municipiilor si ale Ordinului Ministrului Agriculturii si Dezvoltarii Rurale nr. 544/2013 - privind metodologia de calcul al incarcaturii optime de animale pe hectar de pajiste;

In conformitate cu prevederile art. 9 alin (2) , alin (3) si alin (7³) din OUG nr. 34/2013 – privind organizarea , administrarea si exploatarea pajistilor permanente si pentru modificarea si completarea Legii fondului funciar nr. 18/1991, cu modificarile si completarile ulterioare ;

In temeiul art. 36 alin (2) litera "c", alin (5) litera "b", art. 123 alin (1) si (2) , art. 45 alin (3) si art. 115 alin (1) litera "b" din Legea nr. 215/2001 – privind administratia publica locala , republicata , cu modificarile si completarile ulterioare .

Consiliul local al comunei Poiana Campina adopta prezenta hotarare :

Art. 1 (1) Se aproba inchirierea prin licitatie publica deschisa a pasunilor de pe raza comunei Poiana Campina , judetul Prahova , apartinand domeniului privat al comunei Poiana Campina , prevazute in Anexa nr. 1 – parte integranta din prezenta hotarare .


(2) Scopul inchirierii – pasunatul animalelor .

(3) Termenul de inchiriere este de 10 ani , fara drept de prelungire .

Art.2 Licitatia publica deschisa se va desfasura distinct pentru fiecare trup si respectiv subtrup de pasune prevazut la art. 1 alin (1) din prezenta hotarare pe categorii de animale .

Art. 3 Castigator al licitatiei publice deschisa va fi desemnata asociatia / crescatorul de animale care ofera cel mai mare nivel al chiriei .

Art. 4 Cuanturnul minim al chiriei de la care porneste licitatia publica deschisa pentru inchirierea pasunilor este prevazut in Anexa nr. 2 – parte integranta din prezenta hotarare



Art. 5 Alin (1) Se numeste in comisia de licitatie din partea Consiliului local al comunei Poiana Campina in calitate de membrii :

Nr.

Crt.	Nume si prenume	Funcția administrativa	Funcția in comisie
1.	Burciu Marian	Consilier local	Membru
2.	Irimioiu Constantin Bogdan	Consilier local	Membru

Alin (2) Se numeste in comisia de solutionare a eventualelor contestatii din partea Consiliului local al comunei Poiana Campina in calitate de membru :

Nr.

Crt.	Nume si prenume	Funcția administrativa	Funcția in comisie
1.	Duta Aurel	Consilier local	Membru

Art. 6 Se desemneaza d-na consilier local Secara Elena si d-na consilier local Cosma Georgeta Petruta in calitatea de supleanti in comisia de licitatie si respectiv d-na consilier local Nedelcu Ana in calitatea de supleant in comisia de solutionare a eventualelor contestatii , din partea Consiliului local al comunei Poiana Campina .

Art.7 Se insarcineaza Primarul comunei Poiana Campina cu desemnarea din cadrul Aparatului de specialitate al Primarului comunei Poiana Campina a celorlalti membrii in comisia de licitatie , respectiv in comisia de solutionare a eventualelor contestatii.

Art.8 Alin (1) Se pot inscrie la licitatia publica deschisa pentru inchirierea pasunilor prevazute la art. 1 alin (1) :

1.crescator de animale - persoana juridica de drept public sau de drept privat, constituita conform prevederilor Codului civil din membrii colectivitatii locale – cu domiciliul in U.A.T – Comuna Poiana Campina , avand animale proprii sau ale fermierilor membri, inscrise in Registrul National al Exploatațiilor, care desfasoara activitati agricole specifice categoriei de folosinta pasuni , conform clasificarii statistice a activitatilor economice in Uniunea Europeana pentru productia vegetala si animala ;

2.crescator de animale - persoana fizica, avand animalele inscrise in Registrul National al Exploatațiilor , membru al colectivitatii locale cu domiciliul in U.A.T – Comuna Poiana Campina .


Alin (2) Inchirierea pasunilor mentionate la art. 1 alin (1) se face cu respectarea dreptului de preferinta al asociatiilor patrimoniale ale membrilor colectivitatii locale - proprietari de animale inscrise in Registrul National al Exploatațiilor.

Alin (3) Asociatiile patrimoniale prevazute la alin (1) pct. 1 trebuie sa faca dovada :

- ca sunt inregistrate ca persoane juridice conform alin (1) pct.1 ;
- ca au sediul pe raza comunei Poiana Campina, judetul Prahova ;
- existentei acordului , a datelor de identificare si a numarului de animale pe ficcare membru al asociatiei ;
- ca membrii asociatiei au animalele inscrise in Registrul National al Exploatațiilor;
- ca membrii asociatiei au animalele inregistrate in Registrul Agricol aflat la Primaria comunei Poiana Campina ;
- ca asociatia patrimoniala si membrii acesteia nu figureaza cu datorii la bugetul local al comunei Poiana Campina;
- ca respecta incarcatura minima de 0,3 UVM / ha in toate zilele perioadei de pasunat .

Alin (4) Persoanele fizice prevazute la alin (1) pct. 1 trebuie sa faca dovada :

- ca au domiciliul pe raza comunei Poiana Campina, judetul Prahova ;
- ca au animalele inscrise in Registrul National al Exploatațiilor;
- ca au animalele inregistrate in Registrul Agricol aflat la Primaria comunei Poiana Campina ;
- ca nu figureaza cu datorii la bugetul local al comunei Poiana Campina;
- ca respecta incarcatura minima de 0,3 UVM / ha in toate zilele perioadei de pasunat .



Art.9 In contractele de inchiriere se va mentiona si obligatia locatarilor de a efectua zile de munca pentru curatirea suprafetei de pasune neutilizata de pe raza comunei Poiana Campina, dupa cum urmeaza :

- pentru bovine adulte - 6 zile / cap animal ;
- pentru tineret bovin – 4 zile / cap animal;
- pentru cabaline - 6 zile / cap de animal;
- pentru ovine/ caprine - 4 zile / cap de animal .

Art.10 Se desemneaza Compartimentul Registrul Agricol , Cadastru , Mediu pentru aducerea la indeplinire a prevederilor prezentei hotarari .

Art.11 Prezenta hotarare va fi comunicata Institutiei Prefectului Judetului Prahova prin grija Secretarului comunei Poiana Campina si celorlalte autoritati , institutii publice si persoane interesate de Compartimentul Registru Agricol , Cadastru , Mediu din cadrul Aparatului de specialitate al Primarului comunei Poiana Campina , acest compartiment urmand a asigura si publicitatea prezentei hotarari .

PRESEDINTE DE SEDINTA,

Secara Elena



**CONTRASEMNEAZA,
SECRETAR,**

Onea Simona - Ionela



Poiana Campina 26.02.2015
Nr. 18


Tabel cu pasunile aflate pe raza comunei Poiana Campina ,judetul Prahova

apartinand domeniului privat al comunei Poiana Campina ce urmeaza a fi inchiriate prin licitatie publica.

Nr. crt	Denumire trup pasune	Suprafata totala -ha-	Denumire subtrupuri pasune *	Suprafata totala subtrup - ha-	Suprafata utilizabila - ha-	Suprafata neutilizabila - ha-	Incarcatura animale stabilita prin Amenajamentul Pastoral UVM/ha	Categoria de animale acceptata la pasunat**	Necesar UVM /cap animal Tabel conversie	Incarcatura animale Cap/ha	Necesar supraf. de pasunat /cap animal -ha-	Incarcatura animale /subtrup Cap / subtrup
1.	RAGMAN	58,2	Ragman 1	26,7	6,031	20,6578	0,75	Ovine/caprine	0,15	5	0,20	30
			Ragman 2	3,5	2,7919	0,6977		bovine	1	0,75	1,33	2,1
			Groapa lui Busuioc	12,9	5,0983	7,8064		bovine	1	0,75	1,33	4
			Punctul Provitei	15,1	4,9959	10,1041		bovine	1	0,75	1,33	4
2.	POIANA	106,4	Dealul Magura	21,3	13,8093	7,551	0,91	bovine	1	0,91	1,09	13
			Livezile Potenii	57,1	44,9237	12,1763		Ovine/caprine	0,15	6	0,16	280
			Catunul Magura	27,4	1,9331	25,4669		Ovine/caprine	0,15	6	0,16	12
			Pitigaia	0,6	0,6482	-		Ovine/caprine	0,15	4	0,16	4
3.	PIETRISU	3,2	-	-	2,5109	0,6891	0,43	bovine	1	0,43	2,32	1
			Bobolia 1	-	24,7694	1,1651	0,96	bovine	1	0,96	1,04	23,8
4.	BOBOLIA	37,2	Bobolia 2	-	4,0427	7,22		Ovine/caprine	0,15	6,4	0,16	25

*Subtrupuri evidentiate in planurile de situatie anexate prezentului tabel;

** Perioada de pasunat este 1 mai – 30 octombrie (180 zile)



PRESEDINTE DE SEDINTA

CONTRASEMNEAZA,

SECRETAR,

Onea Simona Ionela

Secara Elena

Cuatumul minim al chirilor de la care se porneste licitatia publica deschisa pentru inchirierea fiecarui subtrup de pasune.

Nr. Crt.	Denumire subtrup	Suprafata inchiriata -ha-	Incarcatura de animale/ha stabilita prin Amenajamentul Pastoral	Necesar UVM / cap animal	Incarcatura de animale Cap / ha	Suprafata de pasune necesara / cap animal - ha -	Cuatumul minim chirie / ha lei/ha	Valoarea minima chirie / cap.animal lei
1.	Ragman 1	6,031	0,75	0,15	5	0,20	100	20
2.	Ragman 2	2,7919		1,00	0,75	1,33	100	133
3.	Groapa lui Busuioc	5,0983		1,00	0,75	1,33	100	133
4.	Punctul Provitei	4,9959		1,00	0,75	1,33	100	133
5.	Dealul Magura	13,8093	0,91	1,00	0,91	1,09	100	109
6.	Livezile Poienii	44,9237		0,15	6	0,16	100	16
7.	Catunul Magura	1,9331		0,15	6	0,16	100	16
8.	Pitigaia	0,6482		0,15	4	0,16	100	16
9.	Pietrisu	2,5109	0,43	1,00	0,43	2,32	100	232
10.	Bobolia 1	24,7694	0,96	1,00	0,96	1,04	100	104
11.	Bobolia 2	4,0427		0,15	6,4	0,15	100	15



PRESEDINTE DE SEDINTA,

SECRETAR,

Onea Simona Ionela

Secara Elena

PLAN DE SITUATIE

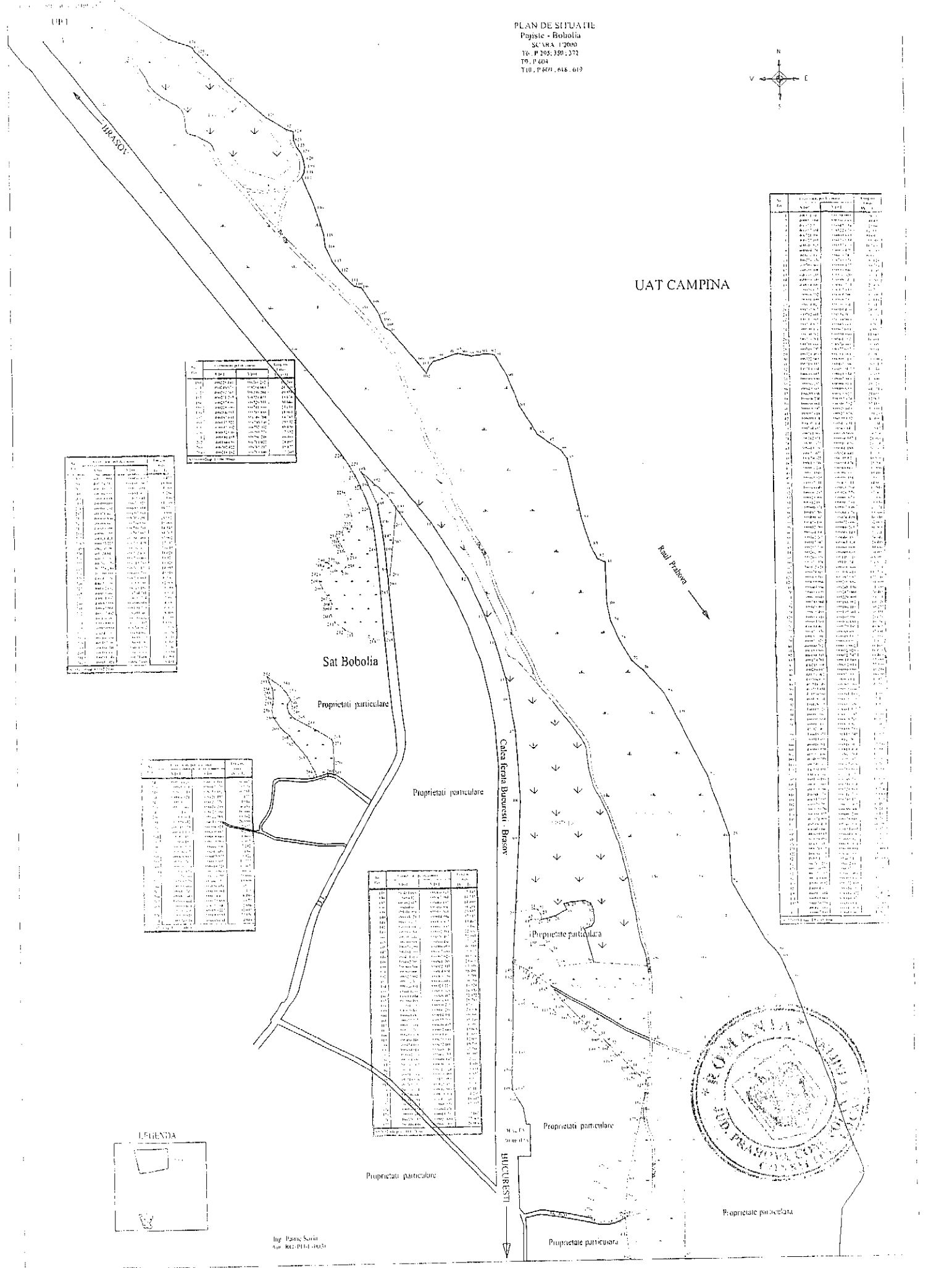
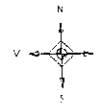
Pajiste - Bobolia

SCALA 1:2000

TG. P. 295.330.372

TO. P. 604

TIG. P.600.618.619



UAT CAMPINA

Sat Bobolia

Proprietati particulare

Proprietati particulare

Calea ferata Bucuresti - Brasov

Raul Pajiste

Proprietate particulara

Proprietati particulare

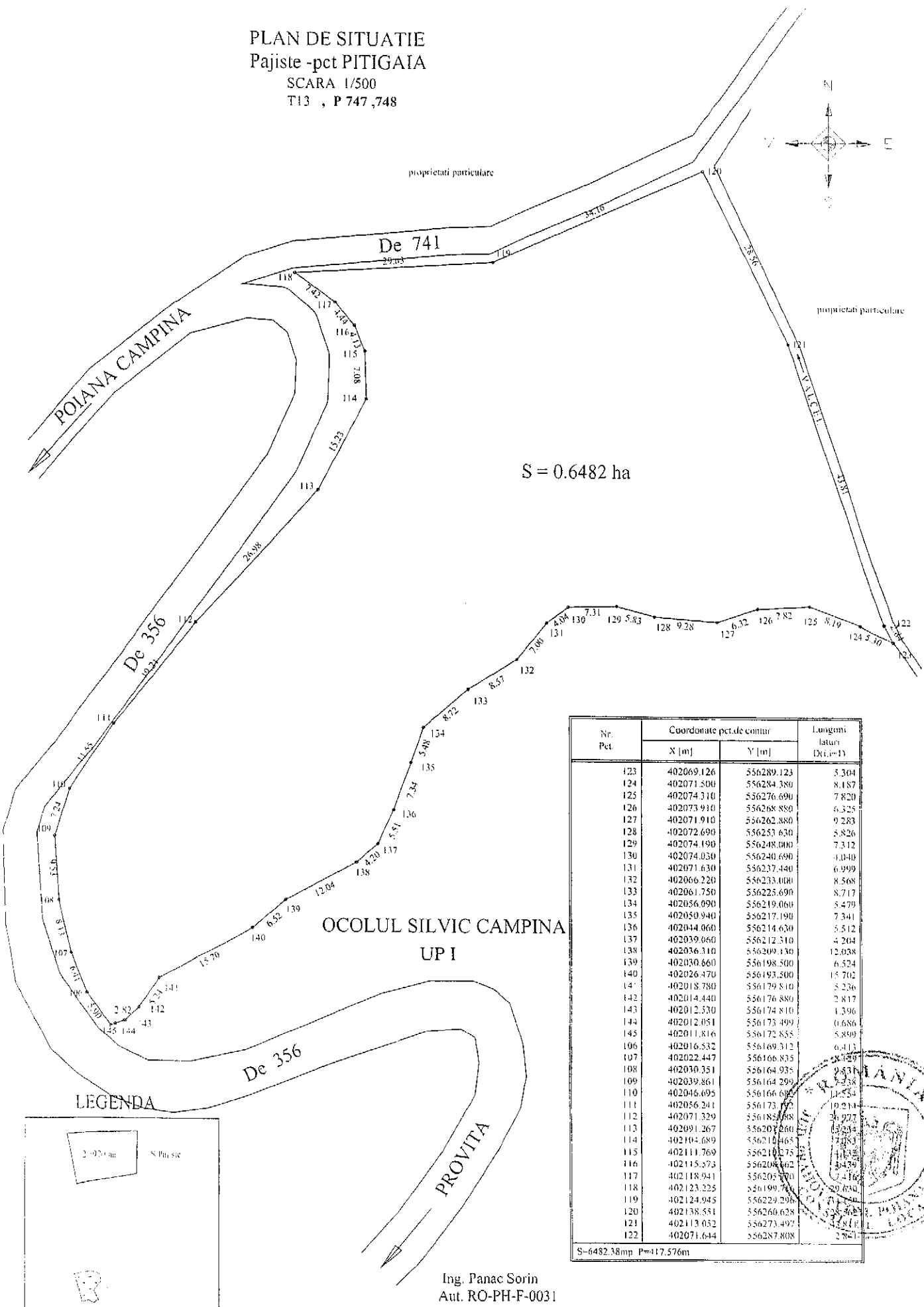
NO.	PROPRIETAR	PROB. NO.	PROB. DATA	PROB. SUPR. (ha)	PROB. SUPR. (m ²)
1
2
3
4
5
6
7
8
9
10
11
12
13
14
15
16
17
18
19
20
21
22
23
24
25
26
27
28
29
30
31
32
33
34
35
36
37
38
39
40
41
42
43
44
45
46
47
48
49
50
51
52
53
54
55
56
57
58
59
60
61
62
63
64
65
66
67
68
69
70
71
72
73
74
75
76
77
78
79
80
81
82
83
84
85
86
87
88
89
90
91
92
93
94
95
96
97
98
99
100

NO.	PROPRIETAR	PROB. NO.	PROB. DATA	PROB. SUPR. (ha)	PROB. SUPR. (m ²)
1
2
3
4
5
6
7
8
9
10
11
12
13
14
15
16
17
18
19
20
21
22
23
24
25
26
27
28
29
30
31
32
33
34
35
36
37
38
39
40
41
42
43
44
45
46
47
48
49
50
51
52
53
54
55
56
57
58
59
60
61
62
63
64
65
66
67
68
69
70
71
72
73
74
75
76
77
78
79
80
81
82
83
84
85
86
87
88
89
90
91
92
93
94
95
96
97
98
99
100

NO.	PROPRIETAR	PROB. NO.	PROB. DATA	PROB. SUPR. (ha)	PROB. SUPR. (m ²)
1
2
3
4
5
6
7
8
9
10
11
12
13
14
15
16
17
18
19
20
21
22
23
24
25
26
27
28
29
30
31
32
33
34
35
36
37
38
39
40
41
42
43
44
45
46
47
48
49
50
51
52
53
54
55
56
57
58
59
60
61
62
63
64
65
66
67
68
69
70
71
72
73
74
75
76
77
78
79
80
81
82
83
84
85
86
87
88
89
90
91
92
93
94
95
96
97
98
99
100

NO.	PROPRIETAR	PROB. NO.	PROB. DATA	PROB. SUPR. (ha)	PROB. SUPR. (m ²)
1
2
3	

PLAN DE SITUATIE
 Pajiste -pct PITIGAIA
 SCARA 1/500
 T13 , P 747,748

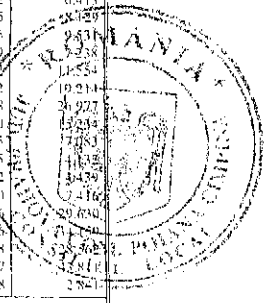


S = 0.6482 ha

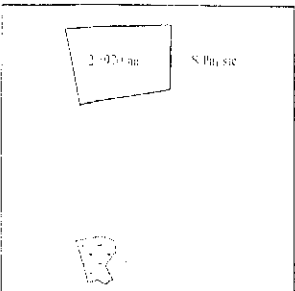
Nr. Pet.	Coordonate pct.de contur		Longimi latari (Dct. 1-1)
	X [m]	Y [m]	
123	402069.126	556289.123	5.304
124	402071.500	556284.380	8.187
125	402074.310	556276.690	7.820
126	402073.910	556268.880	6.325
127	402071.910	556262.880	9.283
128	402072.690	556255.630	5.826
129	402074.190	556248.000	7.312
130	402074.030	556240.690	10.40
131	402071.630	556237.440	6.999
132	402066.220	556233.000	8.568
133	402061.750	556225.690	8.717
134	402056.090	556219.060	5.479
135	402050.940	556217.190	7.341
136	402044.060	556214.630	5.512
137	402039.060	556212.310	4.204
138	402036.310	556209.130	12.038
139	402030.660	556198.500	6.524
140	402026.470	556193.500	15.702
141	402018.780	556179.510	5.236
142	402014.440	556176.880	2.817
143	402012.530	556174.810	1.596
144	402012.051	556173.499	0.686
145	402011.816	556172.855	5.899
106	402016.532	556169.312	6.413
107	402022.447	556166.835	8.159
108	402030.351	556164.935	9.531
109	402039.861	556164.299	9.338
110	402046.695	556166.682	11.554
111	402056.241	556173.172	19.214
112	402071.329	556185.888	36.927
113	402091.267	556207.260	35.254
114	402104.689	556210.465	37.853
115	402111.769	556210.775	41.132
116	402115.573	556208.662	44.429
117	402118.941	556205.570	47.416
118	402123.225	556199.730	50.630
119	402124.945	556229.296	53.750
120	402138.551	556260.628	56.863
121	402113.052	556273.497	59.976
122	402071.644	556287.808	63.089

S=6482.38mp P=117.576m

Ing. Panac Sorin
 Aut. RO-PH-F-0031

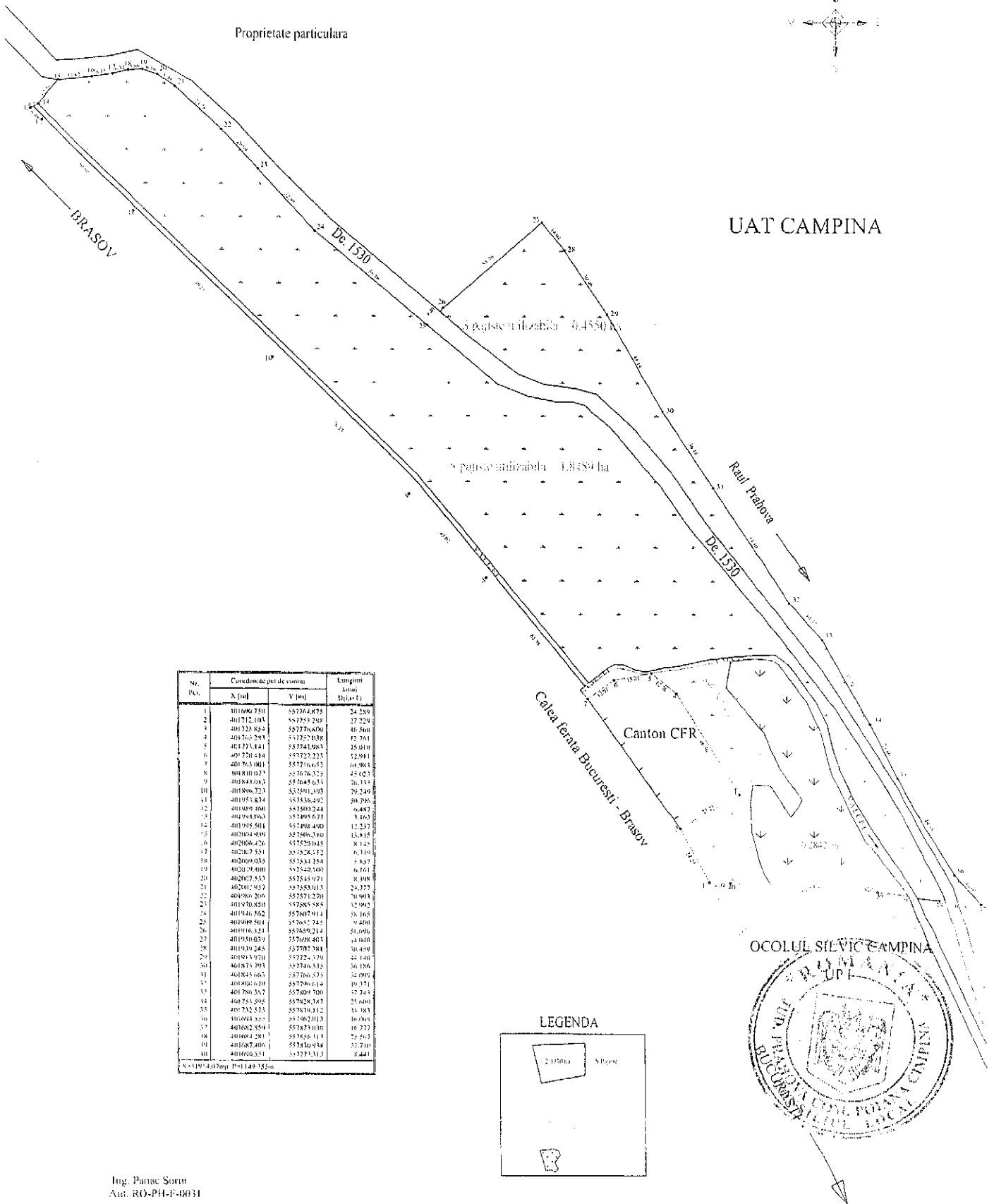


LEGENDA




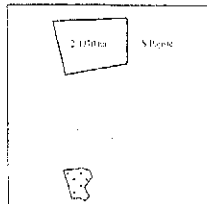
PLAN DE SITUATIE
 Pajiste - Pietrisu
 SCARA 1/2000
 125.P1528, 1529

linia UAT

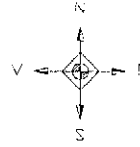


Nr. Dru.	Coordonate pe de contur		Lungimi latari D(LxL)
	X [m]	Y [m]	
1	401006.750	557764.873	24.280
2	401712.103	557753.209	27.229
3	401723.824	557776.690	46.560
4	401765.248	557757.026	12.761
5	401773.441	557741.985	18.010
6	401770.414	557727.223	12.911
7	401763.901	557716.652	61.983
8	401810.077	557676.325	25.027
9	401844.018	557648.628	76.142
10	401896.721	557591.193	79.240
11	401953.674	557536.292	80.796
12	401989.160	557503.244	6.487
13	401984.068	557495.678	8.160
14	401995.501	557492.490	12.252
15	402004.939	557496.310	13.812
16	402006.426	557529.045	8.123
17	402007.551	557528.112	6.119
18	402009.058	557544.204	9.857
19	402019.400	557542.509	6.161
20	402007.533	557545.971	8.398
21	402001.939	557553.013	24.277
22	401980.206	557571.270	79.909
23	401970.850	557585.585	52.992
24	401946.462	557607.914	58.165
25	401909.504	557657.743	9.460
26	401916.324	557659.214	51.066
27	401910.050	557696.403	14.040
28	401939.248	557707.381	50.450
29	401939.970	557727.379	44.146
30	401878.793	557746.332	56.186
31	401825.165	557761.575	52.099
32	401802.630	557796.614	19.371
33	401789.357	557809.700	57.743
34	401753.292	557826.387	23.600
35	401732.523	557839.112	35.303
36	401694.525	557862.013	16.967
37	401682.859	557873.030	16.727
38	401684.283	557856.111	52.263
39	401687.406	557830.938	52.710
40	401690.324	557773.512	2.441

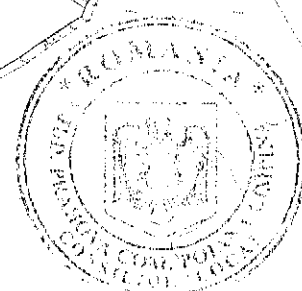
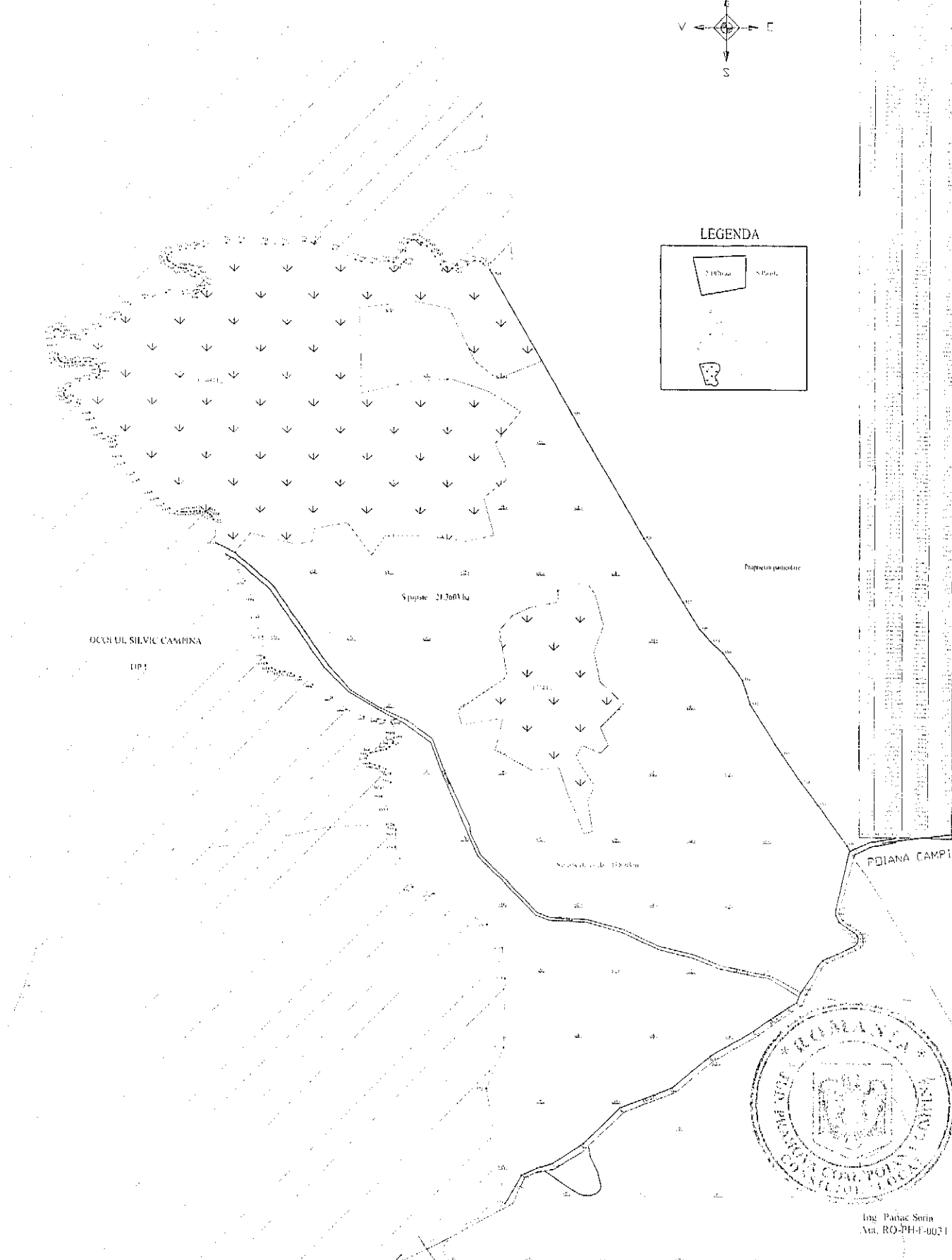
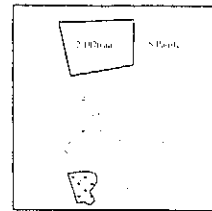
LEGENDA



PLAN DE SITUATIE
Pajiste - Punct - "Dealul Magura"
SCARA 1/2000
T8 . P. 348,352,363,365,366,373,374,375.

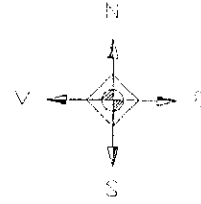


LEGENDA



Ing. Panai Sorin
Aut. RO-PH-0021

PLAN DE SITUATIE
Pajiste - Bobolia
SCARA 1/1000
T10.P.609



Proprietate particulara

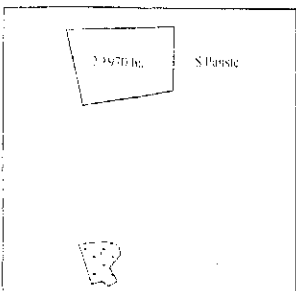
Proprietati particulare

S pajiste utilizabila = 2.1398 ha

Raul Pralova

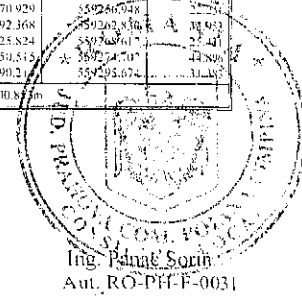
Calea ferata Bucuresti - Brasov

LEGENDA

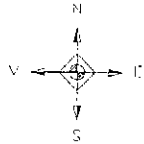


Nr. Pct.	Coordonate pe de contur		Lungime latit D(m+1)
	X [m]	Y [m]	
178	399018.571	559309.126	169.241
179	399022.173	559139.917	3.758
180	399022.296	559134.140	155.575
181	398868.203	559155.565	30.424
182	398854.512	559182.730	31.786
183	398848.081	559212.859	22.943
184	398858.261	559252.304	22.709
185	398870.929	559266.548	22.274
186	398892.368	559269.916	38.952
187	398925.824	559268.617	27.447
188	398950.545	559274.707	44.809
189	398990.211	559293.674	31.487

S = 21.397.97mp Pct 610.872m



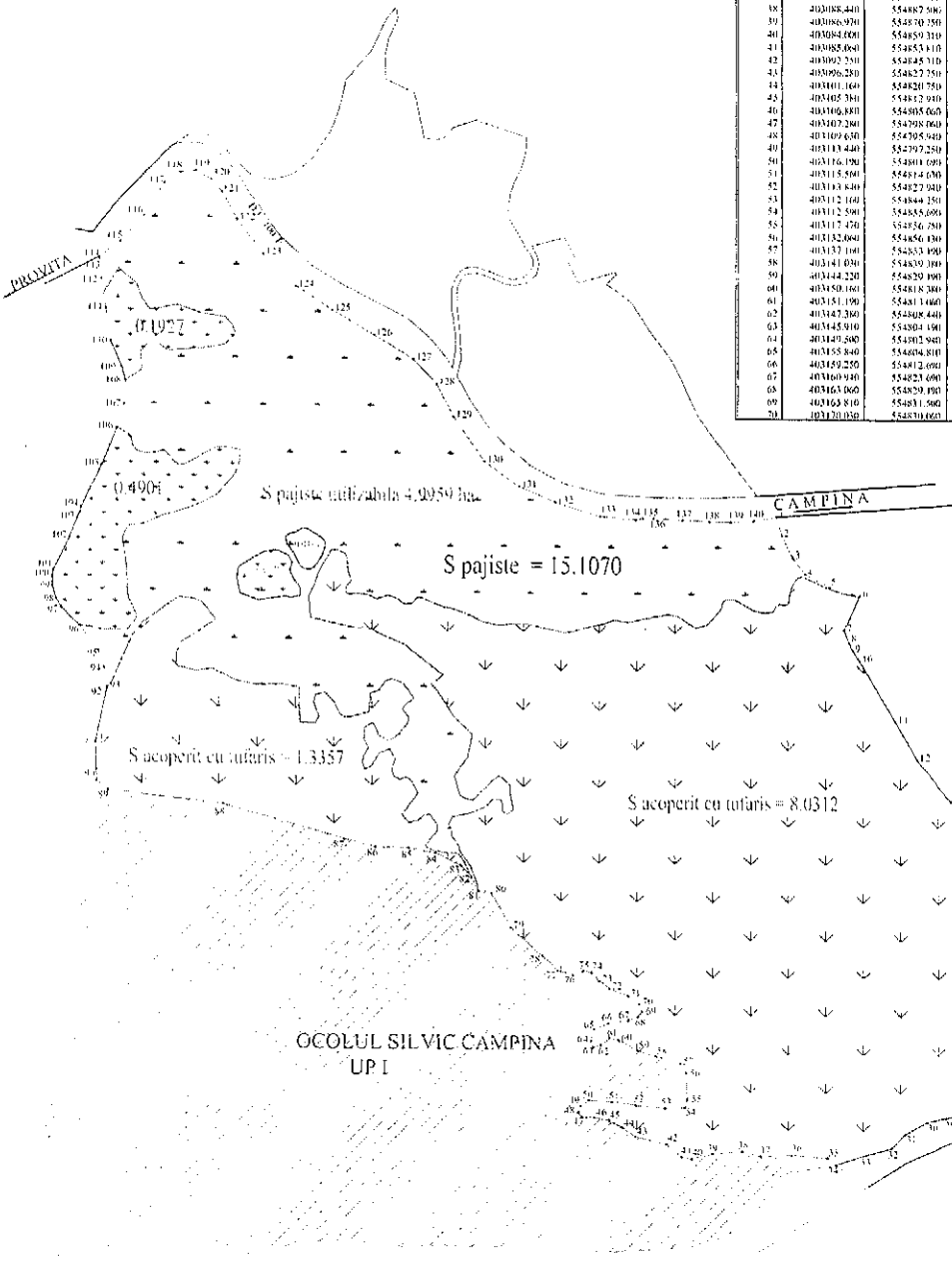
PLAN DE SITUATIE
Pajiste - Pct. "Provitei"
T 7, P 270,271,272
SCARA 1:2000



No. Pz	Coordonate punct de cotura		Lungimea liniei
	X (m)	Y (m)	
0	403440.715	554000.529	10,578
1	403440.670	554000.085	13,956
2	403448.242	554016.160	11,689
3	403408.267	554023.032	15,705
4	403401.264	554036.972	13,717
5	403396.999	554054.096	21,005
6	403378.064	554084.961	27,314
7	403370.830	554147.401	4,580
8	403366.471	554949.797	6,766
9	403369.996	554953.133	20,530
10	403373.986	554974.172	23,850
11	403370.406	554986.427	29,314
12	403284.253	555004.919	22,716
13	403272.255	555023.646	16,378
14	403258.293	555031.302	12,214
15	403257.434	555043.359	10,730
16	403227.441	555080.859	10,206
17	403218.170	555055.113	10,600
18	403207.611	555056.784	26,412
19	403182.764	555064.094	21,409
20	403172.434	555055.628	10,400
21	403133.928	555101.064	41,716
22	403120.952	555128.038	34,261
23	403128.997	555094.220	12,924
24	403127.849	555081.395	33,627
25	403118.161	555049.224	14,478
26	403112.974	555026.893	24,747
27	403102.764	555022.698	10,833
28	403105.363	554992.134	14,703
29	403092.908	554979.417	10,900
30	403090.529	554972.027	16,478
31	403086.217	554956.123	16,661
32	403080.970	554940.310	8,841
33	403084.280	554933.850	20,260
34	403086.476	554915.350	13,887
35	403085.690	554907.880	10,728
36	403088.440	554887.986	16,814
37	403086.930	554870.350	11,819
38	403084.000	554859.310	5,601
39	403085.060	554853.810	11,133
40	403092.290	554842.750	10,413
41	403096.280	554827.750	8,533
42	403011.160	554820.750	8,877
43	403045.380	554812.910	6,021
44	403046.880	554805.605	7,011
45	403047.290	554799.060	7,165
46	403049.650	554795.940	4,029
47	403013.440	554797.250	6,273
48	403016.090	554801.690	12,985
49	403015.590	554814.030	33,423
50	403113.840	554827.940	10,306
51	403112.160	554844.350	19,448
52	403112.590	554855.690	4,991
53	403117.470	554856.280	14,603
54	403132.060	554846.180	3,883
55	403137.160	554833.190	14,342
56	403141.030	554839.380	10,678
57	403144.220	554829.190	13,344
58	403150.160	554818.280	6,419
59	403151.190	554813.040	9,965
60	403147.360	554808.440	4,497
61	403145.910	554804.190	3,801
62	403147.500	554801.940	6,616
63	403155.840	554804.810	8,586
64	403149.290	554822.690	11,272
65	403160.940	554823.690	5,864
66	403163.810	554829.190	3,891
67	403163.810	554831.960	4,239
68	403120.050	554830.660	7,033


No. Pz	Coordonate punct de cotura		Lungimea liniei
	X (m)	Y (m)	
69	403138.260	554798.506	5,197
70	403188.100	554782.267	11,656
71	403188.100	554784.160	11,656
72	403196.800	554775.810	24,414
73	403217.060	554758.060	24,614
74	403231.280	554747.106	6,623
75	403232.540	554739.610	8,837
76	403240.170	554735.090	34,625
77	403246.770	554729.760	13,226
78	403253.030	554715.610	13,533
79	403256.270	554700.406	18,482
80	403256.700	554685.190	18,759
81	403261.090	554664.710	18,778
82	403264.280	554647.840	13,811
83	403262.122	554628.168	21,973
84	403213.925	554625.875	29,695
85	403214.352	554614.322	11,340
86	403214.402	554603.873	9,483
87	403218.124	554592.665	11,613
88	403217.135	554587.877	4,067
89	403201.358	554585.312	7,692
90	403206.767	554581.124	8,289
91	403204.531	554579.665	3,156
92	403207.670	554578.440	21,227
93	40326.890	554573.912	7,864
94	40346.767	554561.500	6,746
95	40343.762	554548.581	26,574
96	40343.264	554530.264	32,729
97	40348.662	554538.059	11,474
98	403500.038	554542.614	11,922
99	40351.350	554543.350	7,887
100	403523.130	554541.293	15,844
101	40355.718	554535.070	16,586
102	40357.318	554528.276	16,233
103	40350.083	554529.940	11,148
104	40358.685	554528.913	9,790
105	403582.252	554528.772	14,323
106	40359.785	554519.932	16,840
107	403605.800	554518.222	23,753
108	403624.046	554514.646	10,219
109	403629.905	554513.218	8,166
110	403630.666	554511.971	9,523
111	403620.025	554501.434	9,146
112	403619.070	554506.294	17,790
113	403636.962	554504.438	23,826
114	403584.962	554503.948	25,100
115	403567.048	554506.969	24,321
116	403554.019	554507.325	20,601
117	403540.424	554500.264	23,783
118	403527.191	554502.061	19,026
119	403517.104	554515.061	30,220
120	403495.177	554515.578	30,187
121	403480.616	554513.129	23,786
122	403456.800	554512.614	23,008
123	403448.210	554503.748	26,258
124	403431.924	554507.958	20,223
125	403428.569	554528.062	3,849
126	403439.064	554518.700	16,297
127	403430.523	554527.853	16,297
128	403438.691	554545.024	14,082
129	403437.892	55468.994	12,158
130	403437.673	554681.166	12,568
131	403438.287	554693.210	13,642

SC200*124102 79pp. P-21m3 scara




PROPRIETATI PARTICULARE

OCOLUL SILVIC CAMPINA
UP I



LEGENDA



Ing. Panac Sorin
Aut. RO-PH-F-0033