



ROMANIA  
JUDETUL PRAHOVA  
COMUNA POIANA-CAMPINA  
PRIMARIA



Comuna Poiana-Campina, nr. 462, tel./fax 0244-351367 CF 2845737 e-mail: primpoianacampina@yahoo.com

Nr. 1324/06.02.2018

ANUNT

**Privind asigurarea transparentei decizionale pentru proiectul de hotarare privind  
Aprobarea Strategiei de Dezvoltare a Comunei Poiana Campina 2018-2022**

In conformitate cu prevederile art. 7 din Legea 52/2003 privind transparenta decizionala in administratia publica, cu modificarile si completarile ulterioare, aducem la cunostinta publica anuntul de intentie privind initierea unui proiect de hotarare privind aprobarea Strategiei de Dezvoltare a Comunei Poiana Campina 2018-2022

Proiectul de hotarare si intreaga documentatie aferenta ( Strategia de Dezvoltare a Comunei Poiana Campina 2018-2022, Expunerea de motive, Rapoartele de specialitate), incepand de astazi, 06.02.2018, se afla fisate la Avizierul Primariei Comunei Poiana Campina si sunt publicate pe site-ul Primariei Comunei Poiana Campina: [www.primariapoiana-campina.ro](http://www.primariapoiana-campina.ro) spre consultare.

Cei interesati pot prezenta in scris propuneri, sugestii, opinii cu valoare de recomandari privind proiectul mentionat anterior pana la data de 20.03.2018 Ora 12:00, de luni pana vineri intre orele 08:00 – 16:00 la Primaria Comunei Poiana Campina – Compartimentul Juridic, Relatii cu Publicul, Resurse Umane, prin fax la nr. 0244/351.367 sau prin e-mail la adresa [primpoianacampina@yahoo.com](mailto:primpoianacampina@yahoo.com).

Propunerile, sugestiile sau opiniile primite cu privire la proiectul de hotarare privind atribuirea in gestiune delegata a serviciului de transport public in regim de taxi pe raza comunei Poiana Campina, judetul Prahova, se vor consemna intr-un registru mentionandu-se data primirii, persoana de la care s-au primit, precum si datele de contact ale acesteia.

Persoanele sau organizatiile interesate care transmit in scris propuneri, sugestii sau opinii cu privire la proiectul supus dezbaterii publice vor specifica articolul sau articolele din proiect la care se refera, mentionand data trimiterii si datele de contact ale expeditorului.

Primar

Moldoveanu Ionel







ROMANIA  
JUDETUL PRAHOVA  
COMUNA POIANA-CAMPINA  
PRIMARIA



Comuna Poiana-Campina, nr. 462, tel./fax 0244-351367 CF 2845737 e-mail: primpolianacampina@yahoo.com

Nr. 1325/06.02.2018

**PROCES VERBAL DE AFISARE**

**Incheiat astazi 06.02.2018**


Subsemnatii Moldoveanu Ioan Alin – Primarul comunei Poiana Campina si Marinescu Ioana Roxana – Consilier Juridic in cadrul Compartimentului Juridic, Relatii cu Publicul si Resurse Umane din Aparatul de specialitate al Primarului comunei Poiana Campina am procedat la afisarea la sediul Primariei comunei Poiana Campina si pe site-ul oficial al institutiei [www.primariapoianacampina.ro](http://www.primariapoianacampina.ro) a Anuntului nr. 1324/06.02.2018 privind Aprobarea Strategiei de Dezvoltare a Comunei Poiana Campina precum si a Poiectului actului administrativ, inclusiv a tuturor documentelor anexate proiectului Hotararii de Consiliu Local:

- Strategia de Dezvoltare a Comunei Poiana Campina;
- Expunerea de motive nr. 1244/05.02.2018
- Raportul de specialitate nr 1322/06.02.2018
- Raportul de specialitate nr. 1323/06.02.2018

Drept pentru care am incheiat prezentul Proces verbal, astazi, 06.02.2018 intr-un singur exemplar original.

Primar

Moldoveanu Ioan Alin



Consilier Juridic

Marinescu Ioana Roxana



**HOTARARE**  
**privind aprobarea STRATEGIEI DE DEZVOLTARE A COMUNEI**  
**POIANA CAMPINA 2018 – 2022**

Avand in vedere Expunerea de motive nr. \_\_\_\_\_ / \_\_\_\_\_ a domnului Primar al comunei Poiana Campina – Moldoveanu Ioan Alin , Raportul de specialitate nr. \_\_\_\_\_ / \_\_\_\_\_ intocmit de consilier juridic – Marinescu Ioan Roxana – Compartiment Juridic , Relatii cu Publicul , Resurse Umane din cadrul Aparatului de specialitate al Primarului comunei Poiana Campina , Raportul de specialitate nr. \_\_\_\_\_ / \_\_\_\_\_ intocmit de inspector – Toader Carmen , Compartiment Buget , Finante , Contabilitate, Impozite si Taxe Locale din cadrul Aparatului de specialitate al Primarului comunei Poiana Campina, Avizele Comisiilor de specialitate nr. 1, nr. 2 si nr. 3 din cadrul Consiliului local al comunei Poiana Campina si Avizul de legalitate nr. \_\_\_\_\_ / \_\_\_\_\_ al Secretarului comunei Poiana Campina ;

Vazand Strategia de Dezvoltare a Comunei Poiana Campina 2018 – 2022 intocmita SC Plus Info Media Camp SRL , inregistrata la Primaria comunei Poiana Campina sub nr. 14148/20.12.2017;

In conformitate cu prevederile art. 36 alin (2) si alin (4) litera “e”, art. 45 alin (1) si art. 115 alin (1) litera “b” din Legea nr. 215/2001 – privind administratia publica locala , republicata , cu modificarile si completarile ulterioare .

**Consiliul local al comunei Poiana Campina adopta prezenta hotarare :**

**Art.1** Se aproba **STRATEGIA DE DEZVOLTARE A COMUNEI POIANA CAMPINA 2018 – 2022** , inregistrata la Primaria comunei Poiana Campina sub nr. 14148/20.12.2017, elaborata de Plus Info Media Camp SRL Campina , prevazuta in Anexa Unica - parte integranta din prezenta hotarare .

**Art. 2** Pe data intrarii in vigoare a prezentei hotarari isi inceteza aplicabilitatea orice prevederi contrare din alte hotarari ale consiliului local .

**Art. 3** Prezenta hotarare va fi comunicata Institutiei Prefectului Judetului Prahova prin grija Secretarului comunei Poiana Campina , iar celorlalte autoritati , institutii publice si persoanelor interesate de catre Compartimentul Juridic , Relatii cu Publicul , Resurse Umane din cadrul Aparatului de specialitate al Primarului comunei Poiana Campina , acest compartiment urmand a asigura si publicitatea prezentei hotarari.

**INITIATOR,**  
**PRIMAR,**  
**Moldoveanu Ioan Alin**





ROMANIA  
JUDETUL PRAHOVA  
COMUNA POIANA CAMPINA  
PRIMAR

NR. 1244 / 05.02.2018.

**EXPUNERE DE MOTIVE**  
**la proiectul de hotarare privind aprobarea STRATEGIEI DE**  
**DEZVOLTARE A COMUNEI POIANA CAMPINA 2018 – 2022**

Romania traverseaza o perioada foarte dinamica si complexa , ca urmare a procesului legat de integrarea in Uniunea Europeana. Comunele resimt tot mai acut faptul ca sunt actori economici pe o piata aflata si ea in dinamica , iar comuna Poiana Campina , judetul Prahova nu reprezinta o exceptie . Aceasta are un potential care o obliga , avand totodata si o comunitate activa si ambitia de a-si asuma roluri importante la nivel local si regional , pornind de la potentialul prezent si oportunitatile care se prefigureaza .

Se impunea cu necesitate elaborarea si aprobarea la nivel de autoritate a administratiei publice locale a unui document care sa exprime aspiratiile de dezvoltare ale comunitatii , care sa abordeze onest problemele locale , care sa se bazeze pe potentialul local de dezvoltare . Astfel, prin Hotararea Consiliului local al comunei Poiana Campina nr. 39 / 31.07.2008 a fost aprobata Strategia de Dezvoltare Locala a comunei Poiana Campina , judetul Prahova pentru perioada 2008 – 2018 .

Cum evolutia problemelor economice , sociale si de mediu ale comunitatii au inregistrat in ultimii ani o evolutie extrem de dinamica s-a impus intocmirea unei noi strategii locale de dezvoltare a unitatii administrativ teritoriala , fiind astfel intocmita Strategia de Dezvoltare in Comuna Poiana Campina in perioada 2012 – 2018 , fiind adoptata in acest sens Hotararea Consiliului local al comunei Poiana Campina nr.42 26.07.2012 .

La solicitarea Primariei comunei Poiana Campina , Plus Info Media Camp SRL Campina a elaborat **STRATEGIA DE DEZVOLTARE A COMUNEI POIANA CAMPINA 2018 – 2022** , inregistrata la Primaria comunei Poiana Campina sub nr. 14148/20.12.2017, prevazuta in Anexa Unica - parte integranta a proiectului de hotarare .

Aceasta Strategie constituie tabloul general al problemelor si aspiratiilor comunitatii locale , a prioritatilor acesteia. Documentul va asigura implicarea generala a autoritatii administratiei publice locale si a cetatenilor in elaborarea si implementarea planurilor de dezvoltare a comunei Poiana Campina pe un termen mediu si lung care deriva din aceste planuri .

Obiectivele majore ale acestui demers sunt urmatoarele :

- elaborarea unui document de dezvoltare pe termen mediu si lung , prin participarea tuturor factorilor locali interesati ;
- valorificarea creativa a potentialului comunei Poiana Campina ;
- corelarea documentelor si demersurilor majore privind dezvoltarea intr-o abordare structurata , integrata, in beneficiul bunastarii comunei si a cetatenilor sai ;





-constientizarea asupra valorilor si potentialului local si angajarea cetatenilor in procesele de planificare si implementare a obiectivelor urmarite a fi realizate .

Astfel , in aceasta etapa, , cand Romania trebuie sa adopte standarde europene , si comuna Poiana Campina are nevoie de un plan care sa canalizeze resursele catre actiuni ce urmaresc progresul social , protejarea mediului , utilizarea eficienta a resurselor umane si naturale in vederea atingerii unui nivel ridicat si sigur de crestere economica si ocupare a fortei de munca . Strategia, prin structura si continut , urmareste dezvoltarea economica si sociala concomitent cu dezvoltarea capacitatii acesteia de a se adapta si a putea raspunde schimbarilor economice cheie .

Obiectivele urmarite prin aprobarea Strategiei de Dezvoltare a comunei Poiana Campina 2018 – 2022 sunt urmatoarele :


- dezvoltarea economiei locale ;
- dezvoltarea infrastructurii de baza ;
- asigurarea accesului neingradit al populatiei si al agentilor economici la aceasta infrastructura ( apa , canalizare , electricitate , gaze, cai de transport – drumuri);
- protectia mediului ;
- cresterea standardului de viata , reducerea saraciei ;
- imbunatatirea accesului la serviciile medicale , educationale, sociale si culturale.

Astfel Strategia de Dezvoltare a Comunei Poiana Campina 2018 – 2020 se adreseaza unei game largi de probleme economice , sociale si de mediu ale comunitatii , care sunt relevante pentru definirea obiectivelor necesare obtinerii dezvoltarii durabile si cresterii coeziunii economice si sociale in comuna Poiana Campina . Totodata constituie baza dezvoltarii planurilor de actiune pentru administratia publica locala in vederea prezentarii de proiecte in cadrul programelor de finantare nationale si / sau europene care pot sprijini dezvoltarea locala . Strategia furnizeaza o abordare echilibrata si integrata privind dezvoltarea comunei Poiana Campina .

Prin aprobarea Strategiei de Dezvoltare a Comunei Poiana Campina 2018 – 2020 se vor putea accesa mai usor fonduri nerambursabile de la Uniunea Europeana. Pentru a avea certitudinea ca programele si politicile existente corespund nevoilor de dezvoltare economica si sociala a comunei , in cadrul limitarilor impuse de resursele locale disponibile si pentru a putea accesa fondurile prin care Uniunea Europeana sustine politica de dezvoltare locala si regionala , s-a impus elaborarea Strategiei de Dezvoltare a comunei Poiana Campina 2018 – 2022 .

Avand in vedere aspectele mai sus invederate va propun spre dezbatere si aprobare proiectul de hotarare alaturat .

PRIMAR,  
Moldoveanu I.





ROMANIA  
JUDETUL PRAHOVA  
COMUNA POIANA CAMPINA  
PRIMARIA  
NR. 1322 / 06.02.2018

**RAPORT DE SPECIALITATE**  
**La proiectul de hotarare privind aprobarea Strategiei de Dezvoltare a**  
**Comunei Poiana Campina 2018-2022**

Prin Expunerea de motive nr. 1244 / 05.02.2018 a d-lui Primar al comunei Poiana Campina –dl. Moldoveanu Ioan Alin se propune aprobarea Strategiei de Dezvoltare a Comunei Poiana Campina 2018-2022.

Orice comunitate moderna trebuie sa asimileze si sa promoveze o viziune strategica in ceea ce priveste dezvoltarea sa viitoare. Lipsa unei asemenea viziuni duce la o activitate administrativa haotica, in cadrul careia se pot rata oportunitati si se consuma irational resurse pretioase.

Planificarea strategiei este un proces sistematic, prin care comunitatea locala poate sa isi creeze imaginea viitorului si poate concepe etapele necesare, in functie de resursele/potentialele locale, pentru a realiza acel viitor.

Tinand cont de evolutia problemelor economice, sociale si de mediu, **Plus Info Media Camp SRL** a elaborat Strategia de Dezvoltare a Comunei Poiana Campina 2018-2022, inregistrat la Primaria Comunei Poiana Campina sub nr. 14148/20.12.2017, document ce asigura implicarea generala a autoritatii administratiei publice locale si a cetatenilor in elaborarea si implementarea planurilor de dezvoltare a Comunei Poiana Campina pe termen mediu si lung.

Conceputa in corelatie cu principiile dezvoltarii durabile, reprezinta documentul fundamental al planului de dezvoltare al comunei Poiana Campina cu rol in orientarea dezvoltarii economico-sociale si in accesarea fondurilor structurale si de coeziune ale Uniunii Europene si a altor potentiale fonduri pentru finantarea dezvoltarii locale.

Scopul sau este acela de a conduce la cresterea calitatii vietii si crearea de noi locuri de munca, implementand masuri de reabilitare / modernizare, dezvoltarea infrastructurii, dezvoltarea tuturor formelor de turism, dezvoltarea societatii civile, a serviciilor sociale, dezvoltarea culturii si sustinerea traditiilor populare, sprijinirea mediului de afaceri.



In conformitate cu prevederile **Legii nr. 2/1968** privind organizarea administrativa a teritoriului Republicii Socialiste Romania, cu modificarile si completarile ulterioare:

**Art. 5** – *“Comuna este unitatea administrativ-teritoriala care cuprinde populatia rurala unita prin comunitate de interese si traditii, fiind alcatuita din unul sau mai multe sate, in functie de conditiile economice, social-culturale, geografice si demografice. Prin organizarea comunei, se asigura dezvoltarea economica, social-culturala si gospodareasca a localitatii rurale.”*

Conform dispozitiilor **Ordinului nr. 1851/2013** pentru aprobarea Normelor Metodologice pentru punerea in aplicare a prevederilor OUG nr. 28/2013 pentru aprobarea Programului National de dezvoltare locala:

- **Art. 2** – *“ Programul national de dezvoltare locala este compus din urmatoarele subprograme:*

*a) Subprogramul “Modernizarea satului romanesc”. “*

- **Art. 3 – alin (1)** – *“Pentru subprogramul prevazut la art. 2 lit a) sunt considerate eligibile unitatile administrativ-teritoriale reprezentate de autoritatile administratiei publice locale ale comunelor, precum si unitatile administrativ-teritoriale membre ale asociatiilor de dezvoltare intercomunitara, constituite in conditiile legii, pentru investitiile realizate prin asociatiile de dezvoltare intercomunitara, reprezentate de autoritatile administratiilor publice locale ale comunelor.”*

- **Art. 4** – *“Obiectivele de investitii din cadrul Programului se realizeaza pe terenuri si/sau constructii, dupa caz, aflate in proprietate publica sau privata a unitatilor administrativ-teritoriale sau in administrarea acestora, cu respectarea prevederilor legale in vigoare.”*

**Art. 6 alin (1)** din **H.G. nr 246/2006** privind aprobarea Strategiei Nationale privind accelerarea dezvoltarii serviciilor comunitare de utilitati publice prevede faptul ca *“Autoritatile administratiei publice locale – comunale, orasenesti, municipale, judetene sau cele ale Mun. Bucuresti, dupa caz, adopta, conform regulamentelor in vigoare din domeniul serviciilor comunitare de utilitati publice, strategii locale proprii privind accelerarea dezvoltarii serviciilor comunitare de utilitati publice, avand la baza angajamentele asumate de Romania in procesul de negociere a acquisului comunitar si prevederile strategiei nationale....”*



Avand in vedere aspectele mai sus invederate si tinand seama de dispozitiile **Legii nr. 215/2001** – privind administratia publica locala, republicata cu modificarile si completarile ulterioare:

- **Art. 36 alin (2)** – “ *Consiliul local exercita urmatoarele categorii de atributii:*

*b) – atributii privind dezvoltarea economico-sociala si de mediu a comunei, orasului sau municipiului.”*

- **Art. 36 alin (4)** – “ *In exercitarea atributiilor prevazute la alin (2) lit b), consiliul local*

*e) aproba strategiile privind dezvoltarea economica, sociala si de mediu a unitatii administrativ-teritoriale.”*


- **Art. 45 alin (6)** – “ *In exercitarea atributiunilor ce ii revin, consiliul local adopta hotarari, cu votul majoritatii membrilor prezenti, in afara de cazul in care legea sau regulamentul de organizare si functionare a consiliului cere o alta majoritate.”*

- **Art. 115 alin (1)** – *Pentru indeplinirea atributiilor ce le revin,*

*b) consiliul local adopta hotarari.”,*

consider ca proiectul de hotarare alaturat este intocmit cu respectarea prevederilor legale in vigoare si poate fi supus dezbaterii si aprobarii Consiliului Local al Comunei Poiana Campina.

Consilier juridic *Marinescu Ioana Roxana*







NR. 1323/06.02.2018

RAPORT DE SPECIALITATE  
La proiectul de hotarare privind aprobarea Strategiei de dezvoltare a  
Comunei Poiana Campina 2018-2022

Obiectivul strategiei de dezvoltare a Comunei Poiana Campina consta in cresterea bunastarii si calitatii vietii cetatenilor comunei in vederea atingerii in anul 2022 a nivelului standardului mediu actual al cetatenilor din localitatile rurale cu un profil similar din Uniunea Europeana.

Prin elaborarea strategiei de dezvoltare locala, comuna Poiana Campina doreste sa isi faca publice aspiratiile privind dezvoltarea sa in contextul judetului Prahova si al Regiunii Sud-Muntenia, corelandu-si planurile de actiuni cu cele judetene si regionale si afirmandu-si intentia de a sustine active politicile si planurile din perioada de programare 2018-2022. Se doreste dezvoltarea localitatii prin sustinerea unei economii durabile, bazata in special pe turism de nivel European, dar si cu pastrarea traditiilor locale.

Pentru atingerea acestui obiectiv strategic au fost stabilite sase directii majore de dezvoltare, si anume :

- Dezvoltarea economiei locale ;
- Dezvoltarea infrastructurii de baza;
- Asigurarea accesului neingradit al populatiei si al agentilor economici la aceasta infrastructura ( apa, canalizare, electricitate, gaze, cai de transport – drumuri);
- Protectia mediului inconjurator;
- Cresterea standardului de viata, reducerea saraciei;
- Imbunatatirea accesului la serviciile medicale, educationale, sociale si culturale.

Totodata planificarea strategiei constituie o necesitate in conditiile in care comunitatea locala intentioneaza sa asigure finantarea proiectelor de dezvoltare intr-o masura cat mai mare, atat din fonduri proprii dar si din fonduri guvernamentale si fonduri externe nerambursabile acordate de Uniunea Europeana.


In urma indeplinirii obiectivelor strategice precizate anterior, se intentioneaza ca in anul 2022, comuna Poiana Campina sa devina un model de dezvoltare durabila economica in judetul Prahova, bazat pe modernizarea infrastructurii, competitivitate si atractivitate economica, servicii publice de calitate, respect fata de mediu si transparenta in guvernarea locala, in scopul cresterii bunastarii si calitatii vietii cetatenilor la nivelul standardului mediu actual din Uniunea Europeana.

Ca urmare a celor expuse mai sus consider ca proiectul de hotărâre inițiat de domnul primar este intocmit in conformitate cu prevederile legale in vigoare.


Intocmit,  
Inspector,  
Toader Carmen







**STRATEGIA  
DE DEZVOLTARE  
A COMUNEI  
POIANA CÂMPINA  
2018-2022**



# Cuprins

<b>Cuvânt înainte</b> .....	pagina 4
<b>Capitol I.Profilul comunei Poiana Cămpina</b> .....	pagina 6
I.1.Scurt istoric .....	pagina 6
I.2.Situația economică .....	pagina 10
I.3.Situația socială .....	pagina 11
I.4.Situația administrativă .....	pagina 12
<b>Capitol II.Analiza situației existente</b> .....	pagina 15
II.1.Așezare geografică și relief .....	pagina 15
II.2.Clima .....	pagina 18
II.3.Factori de risc natural și antropoc .....	pagina 20
II.4.Resursele comunei .....	pagina 25
II.5.Infrastructura .....	pagina 27
II.6.Rutieră .....	pagina 27
II.7.Feroviară .....	pagina 30
II.8.Utilități publice .....	pagina 30
II.9.Alimentare cu apă .....	pagina 31
II.10.Canalizare .....	pagina 31
II.11.Alimentare cu energie electrică .....	pagina 32
II.12.Alimentarea cu energie termică .....	pagina 34
II.13.Alimentare cu gaze naturale .....	pagina 34
II.14.Salubritate .....	pagina 35
II.15.Urbanism .....	pagina 36
II.16.Populație .....	pagina 39
II.17.Forța de muncă .....	pagina 41
II.18.Educația .....	pagina 42
II.19.Sănătate .....	pagina 43
II.20.Economia .....	pagina 45
II.21.Agricultura .....	pagina 47
II.22.Turism .....	pagina 48
II.23.Cultură .....	pagina 49

II.24.Culte .....	pagina 52
II.25.Patrimoniu .....	pagina 54
II.26.Structuri asociative din care face parte comuna Poiana Cămpina.....	pagina 57
II.27.Grupul de Acțiune Locală .....	pagina 58
II.28.Analiza SWOT .....	pagina 62
<b>Capitolul III.Principalele probleme ale localității .....</b>	<b>pagina 69</b>
III.1.Obiectivele propuse în Strategia de Dezvoltare Locală 2012-2018 și stadiul lor .....	pagina 70
<b>Capitolul IV.Strategia de dezvoltare propusă .....</b>	<b>pagina 72</b>
IV.1.Strategia EUROPA 2020 .....	pagina 73
IV.2.Viziunea comunitară .....	pagina 75
IV.3.Misiunea .....	pagina 78
IV.4.Obiective strategice.....	pagina 79
IV.5.Portofoliul de proiecte pentru perioada 2018-2022 .....	pagina 89
IV.6.Propuneri de proiecte .....	pagina 90
IV.6.Fișele tehnice ale proiectelor propuse .....	pagina 91
<b>Capitolul V.Implementarea, monitorizarea și evaluarea strategiei ..</b>	<b>pagina 144</b>
V.1.Planul de acțiune .....	pagina 144
V.2.Monitorizarea strategiei .....	pagina 146
V.3.Ajustarea obiectivelor strategiei .....	pagina 147
V.4.Evaluarea obiectivelor strategiei .....	pagina 147
<b>Capitolul VI.Procesul de elaborare al strategiei .....</b>	<b>pagina 149</b>

## Cuvânt înainte

Misiunea administrației publice locale Poiana Cămpina este de a fi permanent în slujba comunității locale pentru a rezolva nevoile acesteia, asigurând astfel îmbunătățirea continuă a calității vieții cetățenilor comunei Poiana Cămpina.

Valorile împărtășite pentru realizarea misiunii sunt:

- Profesionalism și inovație în exercitarea funcției publice
- Transparența actului administrativ
- Flexibilitate, adaptabilitate și dinamism
- Calitatea serviciilor publice furnizate
- Onestitate și integritate în exercitare a funcției publice
- Comunicare eficientă inter și intra-instituțională
- Respectarea normelor eticii și deontologiei profesionale

Poiana Cămpina este o localitate dinamică, în plin proces de dezvoltare. Pornind de la planificarea strategică stabilită pentru perioada 2012-2018 și având ca fundament realizările recente, proiectele în implementare și programele de investiții pe termen scurt și mediu s-a stabilit viziunea de dezvoltare pe viitor.

Prin elaborarea strategiei de dezvoltare locală, comuna Poiana Cămpina dorește să își facă publice aspirațiile privind dezvoltarea sa în contextul județului Prahova și al Regiunii Sud-Muntenia, corelându-și planurile de acțiuni cu cele județene și regionale și afirmându-și intenția de a susține activ politicile și planurile din perioada de programare 2018-2022. Se dorește dezvoltarea localității prin susținerea unei economii durabile, bazată în special pe turism de nivel european, dar și cu păstrarea tradițiilor locale.

Strategia de dezvoltare locală a comunei Poiana Cămpina implică necesitatea ca autoritățile locale să lucreze în parteneriat cu toți actorii locali, punând accentul pe participarea comunității și oferind o modalitate de integrare a problemelor sociale, economice și de mediu. Acest document strategic va avea efecte economico-sociale ce vor duce la îmbunătățirea condițiilor de viață ale întregii comunități. De aceea, participarea cetățenilor este foarte importantă, întrucât ei trebuie să fie conștienți că este necesar să își asume responsabilitatea efectelor imediate sau viitoare ale acțiunilor lor.



# Strategia de dezvoltare locală Poiana Cămpina, 2018-2022



Pornind de la analiza situației actuale din toate domeniile relevante, au fost extrase și sintetizate, prin intermediul unei analize SWOT, punctele tari și punctele slabe ale situației socio-economice ale comunei Poiana Cămpina, precum și aspectele care ar putea favoriza sau amenința dezvoltarea ulterioară. În acest fel, în conținutul strategiei, se valorifică punctele tari și se propun soluții de rezolvare a deficiențelor, folosind oportunitățile și, în același timp, luând măsuri de diminuare a riscurilor.

Planul de dezvoltare propus în partea finală a documentului este astfel conceput încât să genereze o dezvoltare armonioasă a economiei, a protecției mediului, precum și a condițiilor de viață în toate zonele de dezvoltare ale localității.

În procesul de absorbție a fondurilor nerambursabile, strategia de dezvoltare locală, precum și documentațiile de urbanism și cele de planificare a bugetului local constituie baza justificării proiectelor, elementul de fond de la care începe să se contureze și să se concretizeze proiectul.

Ca inițiatori ai documentului, Consiliul Local și Primăria comunei Poiana Cămpina, ne angajăm să depunem toate eforturile necesare evoluției localității, pentru că dorim să asigurăm condiții mai bune de trai locuitorilor comunității noastre și generațiilor viitoare. Implementând împreună strategia locală, dăm comunității posibilitatea de a-și aduce contribuția la creșterea gradului de bunăstare, de a fi actori activi în procesul de evoluție a comunei noastre.



# Capitolul I. Profilul comunei Poiana Cămpina

## I.1. Scurt istoric

Istoricul așezării se pierde undeva în legendă, împletindu-se cu istoricul mănăstirii din localitate. Legenda spune că, până aproape de sfârșitul veacului al XVII-lea, locurile acestea erau acoperite cu păduri seculare. Pe vremea negocierilor (1687-1688) pe care Șerban Cantacuzino (1678-1688) le ducea cu imperialii în vederea încheierii unui tratat de alianță, pașii tânărului boier Toma Cantacuzino (nepotul lui Șerban) s-au abătut pe aceste meleaguri care l-au cucerit de la început. Așa se face că, spre sfârșitul aceluși secol, Toma începe construcția Mănăstirii Poiana, pe care însă, se pare că nu a reușit să o desăvârșească până în 2 iunie 1711, când, ajuns mare spătar, în vremea lui Constantin Brâncoveanu, trece cu întreaga cavalerie a Țării Românești de partea rușilor și, după înfrângerea acestora de către turci, în lupta de la Stănilești (18-22 iulie 1711), este nevoit să ia calea pribegiei pe meleagurile Rusiei, unde s-a și stins din viață după un deceniu.

Tot istoria spune că finalizarea complexului arhitectural ar fi fost opera lui Mihai Cantacuzino, cel ucis de turci în iunie 1716. Astfel, după încheierea construcției, Mănăstirea Poiana fost legată de Mănăstirea Sinaia, drept schit al acesteia. Apoi, în jurul mănăstirii, înzestrate de Toma cu cinci moșii, a început să se înfiripeze o așezare propriu-zisă. Se pare că, inițial, ea era situată cam pe unde este astăzi stația CFR. După un timp, din cauza inundațiilor provocate de râul Prahova, locuitorii s-au îndreptat spre dealuri. În anul 1864 au fost împroprietăriți 107 clăcași din Poiana.

Localitatea este menționată, pentru prima dată, sub numele de Poiana Sării, într-un hrisov din 27 mai 1510, semnat de domnitorul Vlad Voevod. A fost numită apoi Poiana de Prahova și, din 1930, Poiana de Cămpina. Din anul 1930 și până în anul 1989 a fost comună suburbană a orașului Cămpina. Din aprilie 1989, cartier al aceluiași oraș, până în august 1991, când, la cererea cetățenilor și în baza Decretului-Lege nr. 38/1990, a redevenit comună de sine stătătoare.

Un document din a doua jumătate a secolului al XVI-lea precizează că “moșia Poiana iaște de casă de la răposata Domnița Elena, ... mama Agăi Cantacuzino, prin testamentul său din 1 septembrie 1667, împărțind averea la cei șase feciori ai săi, hotărâște ca jumătate din Poiana, sat de 30 locuitori, să fie lui Șerban și Matei”.



# Strategia de dezvoltare locală Poiana Câmpina, 2018-2022



Mergând pe firul documentelor, menționăm unul din 16 august 1833, o foaie a Episcopiei Spitalului Colțea. Iată cuprinsul acestei foi:

“1. Trăsură din prundul Prahovei, din valea Brăcioaiei, pă sus de Mănăstirea Poiana, pă despre hotarul Brezei, până deasupra în capul feței râului despre Prahovița (Provița)...stânjeni 50.

Trăsură iar din prundul Prahovei, la mijlocul moșiei, până la Fântâna Țiganului, din jos de Piatră despre Prahovița.

Trăsură iar din prundul Prahovei, pe la Vrăjitoarea, din izvorul Văii Rele până la hotarul Măgureni, stânjeni 1144.

Lungul moșiei, din capul hotarului Cocorăștii Caplii, până la hotarul Brezii, stânjeni 2600”.

Referindu-ne la boierimea locală din acea vreme, constatăm că frecvent se nasc certuri și gâlceve mari, ajungându-se la judecată. Așa se întâmplă în 1763, când domnitorul scrie ispravnicului de Prahova: “...iată că-ți poruncim domnia mea să le orânduiești doi-trei boiernași, pe care pohtiți, acolo la cea numită moșie Poiana, în fața locului, unde să fie atât trimisul medelniceresei Maria, cât și egumenul de la Poiana, și să le tragă moșie și să adevereze partea fiștecăruia, să o dea deosebit, urmând acei beiernași la toate după cum cuprinde în cartea domnealor valiților boieri de judecată și să dea cartea lor de adeverință la mâna fiștecăruia, ca să se știe cu ce s-au ales și pe unde să ție și să stăpânească, aleasă și fără de gâlceavă, să nu mai aibă pricină între dânșii”. Boiernașii aleși de ispravnicul Prahovei se apucă de lucru și, la 30 octombrie 1763, întocmesc o foaie de sforăritul moșiei Poiana, astfel că, în 1763, Mănăstirea Poiana rămâne numai cu jumătatea moșiei: 933 stânjeni, așa cum cerea dreptatea.

În 1780, moșia Mănăstirii Poiana se mărește cu o parte din moșia Cernătești, danie ce o face protopopul Nicolae dimpreună cu “frate-meu Dinu Nisipeanu, cu ruda noastră Neagu ot Hârșea, donăm Sfintei și Dumnezeieștei Mănăstiri Poiana ... o parte din moșia Hârșea, ce-i zice Drăgăneasa, 80 pogoane, în afară de ceea ce tatăl nostru a făcut deosebit zapis, danie la mănăstire mai înainte. Însă aceste pogoane



# Strategia de dezvoltare locală Poiana Cămpina, 2018-2022



sunt date cu voința și râvna tuturor fraților moșneni, mărind cu această danie moșia Sfintei Mănăstiri, să o stăpânească în pace și să fie datoare a pomeni de numele noastre la Sfântul Jertfelnic”.

Ca urmare a completării moșiei cu daniile menționate mai sus, se pot stabili hotarele localității, după cum urmează: “Din hotarul Brezei, în lung, până la Malul Pietros, și în lat, până la apa Prahovei și până în capul fețelor râului căruia îi aparține Satul Murul (Poiana), iar de la Malul Pietros, de lângă Prahova, merge pe lângă Țâlfă, la Capul Poienii, și pe lângă Cornul cel Mare, printr-un frasin dărâmat, și dă în Capul Flotocea, la Glod, și în lung, până la hotarele Cocorăștii Caplii, aparțin jupânesei Maria”.

Dintr-un document din 1844, semnat de Gheorghe Bibescu, domnul Țării Românești, reiese că mănăstirii din Predeal i-au fost atribuite importante danii, între care “o samă de munți și o moșie la Bobolia, în apropierea Cămpinii”.

Mănăstirea Poiana, lăcaș de cult de rang boieresc, se transformă într-o mănăstire de rang domnesc, ce devine o fortăreață militară, specifică Evului Mediu, înzestrată cu un grup de oaste grănicerească, cunoscută sub denumirea de plăieși, care, în caz de pericol, împreună cu cetele de dorobanți de la Cămpina, asigurau apărarea în această parte a țării, a cărei graniță se afla la Predeal. Mijlocul de comunicare se realiza, în caz de pericol, prin trasul clopotelor de la mănăstirea din Predeal, preluat de Poiana Țapului, Mănăstirea Sinaia, Schitul Lespezi (de la Posada), Breaza și Mănăstirea Poiana.

Cercetând tradiția locală, aflăm de la Petre Moraru, care știe din povestirile lui Tudor Moraru, zis Pietroiu, care a trăit între anii 1829-1932 (103 ani), că, pe terasa de la Stația de încărcare a Societății “Steaua Română”, se aflau locuințele plăieșilor, care stăteau de strajă pe lângă mănăstire, având misiunea ca, în caz de pericol, să aprindă focul pe Vârful Răcmanul și să dea de veste locuitorilor satului și satelor învecinate, fie să se retragă din fața dușmanului, fie să se ridice împotriva acestuia.

La 26 decembrie 1844, inginerul hotarnic Grigore Pleșoiianu face hotărnicia acestei moșii, iar la 30 decembrie același an, face hotărnicia moșiei Cernătești (Valea Manti) cu o parte din Hârșa (Drăgăneasa), adică cea donată de protopopul



# Strategia de dezvoltare locală Poiana Câmpina, 2018-2022



Nicolae și cetașii Mănăstirii Poiana. Cetașii amintiți în document reprezintă un grup de țărani liberi, ce au acceptat de bunăvoie trecerea lor, cu moșie cu tot, de Poiana.

În martie 1865, inginerul hotarnic Scarlat Popovici, conform Legii rurale și ordonanțelor misiteriale, “dă pogoanele legiuite locuitorilor Satului Murul, după proprietatea Schitului Poiana, în sumă de 358 pogoane și 462 stânjani pătrați, iar la 21 aprilie 1865, împrumietărește pe această moșie cinci clăcași ai Satului Doftănețul”, dându-le 10 pogoane și 1018 stânjani. În iulie 1866, împrumietărește, pe aceeași moșie, pe locuitorii Satului Poiana, cu 556 pogoane și 1230 stânjani, iar în anul 1868, 34 de locuitori din Satul Nisipoasa, cu 250 pogoane și 10 prăjini.

Dintr-un proces-verbal din 6 iulie 1866, rezultă că locurile rezervate căminelor, potrivit legii fiind de 356 pogoane și 379 stânjani, au fost repartizate după numărul și categoriile locuitorilor săteni așezați pe moșia Bobolia, după cum urmează: preoți (1), săteni cu 4 boi (2 gospodării), săteni cu 2 boi (13 gospodării), săteni cu mâinile (27 gospodării). Pentru preot s-au dat 17 pogoane, pentru săteni cu 4 boi câte 22 pogoane, pentru săteni cu 2 boi câte 7 pogoane și 19 prăjini, pentru săteni cu mâinile câte 4 pogoane și 15 prăjini. Pentru cele 45 de case și grădini, ceea ce constituia vatra satului, s-au mai acordat câte 8 stânjani, în care intră ulițele proprietății și cimitirul, totalizând 13 pogoane și 102 stânjani, la care se adaugă clădirile comunale: biserica – 520 stânjani, magazia de rezervă – 398 stânjani, primăria – 280 stânjani, școala – 398 stânjani.

În satul Pietriș, în baza unui tabel nominal oficial al persoanelor care au primit plata arenzilor pe terenurile concesionate Schelei Câmpina, situația se prezintă astfel: 9 locuitori înstăriți, printre care Radu Cucu, Constantin Filip, Manta Tudose, Radu Raicu, Stanciu Ciortan, Niță Coman; 30 țărani mijlocași, ca Mihai Comărniceanu, Chițu Măcelaru, Niță Dragomir, Gheorghe Apostol, Ion Cergan, Ioniță Cucu, Niță Tănase, Ioniță Chițu. Aceștia se adaugă și alte categorii de țărani, printre care Dumitru Opincaru, Matei Cojanu, Stan Ciopală, Constantin Lăutaru, Gheorghe Boncu, Toma Voinea. Se precizează că locuitorii acestui sat, spre deosebire de locuitorii satelor Poiana, Răcman și Bobolia, datorită bogățiilor subsolului (petrol), primesc redevență pentru terenurile concesionate Schelei Câmpina.



# Strategia de dezvoltare locală Poiana Cămpina, 2018-2022



Aceste câteva documente stabilesc suprafața moșiei Poiana la 1540 pogoane, 3089 stânjeni și 10 prăjini, care corespunde cu suprafața de astăzi a localității.

## I.2. Situația economică

De la începuturile existenței unor așezări umane pe locul actualei comune Poiana Cămpina, oamenii s-au ocupat cu agricultura și creșterea animalelor, dar și cu pomicultura. Odată cu descoperirea zăcămintelor de țiței în această zonă, oamenii s-au îndreptat și spre acest domeniu de activitate, mulți dintre ei devenind specialiști în diverse ramuri ale industriei petroliere sau în domenii conexe.

Exploatarea țițeiului în comuna Poiana Cămpina a început în satul Vrăjitoarea (astăzi, satul Pietrișu), în anul 1897, prin săparea manuală a puțurilor de petrol, sub formă pătrată.

Această activitate s-a dezvoltat treptat, și a adus după sine înființarea unei hale pentru repararea sculelor ușoare care mai târziu se materializează în atelierul de reparat motoare termice, în anul 1908, în cadrul unui congres al petroliștilor, se inaugurează noile construcții, care, împreună cu hala existentă încă din 1899, au constituit începutul Uzinei Mecanice Poiana:

- în anul 1948 - „Uzina de reparat și întreținere a utilajului petrolier, tractoare și motoare grele pentru industria petrolieră, construcții, agricultură și CFR”;

- 28 noiembrie 1990 - societate pe acțiuni: „S.C. Petroutilaj S.A.”, în prezent intrată în faliment.

În ultimii ani, activitatea economică în comuna Poiana Cămpina se bazează pe comerț și servicii, dar și pe construcții, mai mulți agenți economici mutându-și sediile sociale în Poiana Cămpina pentru a beneficia de impozite mai mici, față de municipiul Cămpina.



# Strategia de dezvoltare locală Poiana Câmpina, 2018-2022



De asemenea, deschiderea în primăvara anului 2015 a Centrului Medical Sanconfind a reprezentat un nou impuls dat economiei locale, atât prin numărul important de salariați, cât și prin serviciile conexe generate.

## I.3.Situația socială

În comuna Poiana Câmpina, la 1 iulie 2017 locuiau 5.092 persoane, conform datelor furnizate de Direcția Generală a Finanțelor Publice Ploiești, din cadrul Ministerului Finanțelor Publice.

Numărul locuitorilor variază în jurul valorii de 5.000, în funcție de o serie întreagă de factori. Astfel, numărul oficial al locuitorilor a fost de 5.339 în 2002, la Recensământul populației și locuințelor, 5.311 în ianuarie 2010 (conform datelor de la Direcția Județeană de Statistică) și 4.746 în 2011, la Recensământul populației.

Anul	2002	2010	2011	2017
Populație	5339	5311	4746	5092

Conform datelor de la Recensământul populației și locuințelor din anul 2011, cei 4.746 locuitori sunt împășiți pe cele patru sate componente ale comunei, astfel:

Poiana Câmpina – 3.097;

Bobolia – 1.032;

Pietrișu – 510;

Răgman – 107.

Din punct de vedere social, la nivelul anului 2017, în comuna Poiana Câmpina sunt înregistrați 1808 salariați, 1104 pensionari, 38 șomeri și 282 elevi în învățământul preșcolar, primar și gimnazial.



# Strategia de dezvoltare locală Poiana Cămpina, 2018-2022



Situația socială din comuna Poiana Cămpina reflectă la scară mai mică situația socială din țară. Un număr important de oameni se confruntă cu lipsa locurilor de muncă, resurse materiale insuficiente sau dificultăți în gestionarea lor, nivel de trai scăzut.

## **I.4.Situația administrativă**

Comuna Poiana Cămpina este unitate administrativ-teritorială, alcătuită din satele Poiana Cămpina, Bobolia, Pietrișu și Răgman, conform Legii nr. 2/1968 privind organizarea administrativ-teritorială a României, republicată, cu modificările și completările ulterioare. Este persoană juridică de drept public cu capacitate juridică deplină, care deține un patrimoniu propriu format din domeniul public și domeniul privat, exercitându-și, în condițiile legii, autoritatea pe teritoriul delimitat prin lege.

Comuna Poiana Cămpina este subiect juridic de drept fiscal, titular al codului de înregistrare fiscală și al conturilor deschise la unitatea teritorială de trezorerie, precum și la unități bancare. Comuna este titular al drepturilor și obligațiilor ce decurg din contractele privind administrarea bunurilor care aparțin domeniului public și privat în care acestea sunt parte, precum și din raporturile cu alte persoane fizice sau juridice, în condițiile legii. În justiție, comuna Poiana Cămpina este reprezentată de primar. Acesta poate împuternici o persoană cu studii superioare juridice de lungă durată din cadrul aparatului de specialitate al primarului sau un avocat, care să reprezinte interesele comunei.

Comuna Poiana Cămpina este clasificată ca făcând parte din categoria localităților rurale de rangul IV – sate reședință de comună, potrivit prevederilor Legii nr. 351/2001 privind aprobarea Planului de amenajare a teritoriului național – Secțiunea a IV-a – Rețeaua de localități.

Comuna Poiana Cămpina are o suprafață totală de 1.547,8691 hectare, din care 473,83 hectare în intravilan și 1.074,0391 hectare în extravilan.



# Strategia de dezvoltare locală Poiana Cămpina, 2018-2022




Autoritățile administrației publice locale din comuna Poiana Cămpina sunt Primarul (autoritate executivă) și Consiliul Local (autoritate deliberativă).

Autoritățile administrației publice locale au sediul în comuna Poiana Cămpina, satul Poiana Cămpina, nr. 462.

## **Primarul**

Primarul, alesul local care reprezintă autoritatea executivă, îndeplinește atribuțiile stabilite de legislația în vigoare, precum și alte atribuții stabilite de Consiliul Local. Primarul este ordonator principal de credite și reprezintă comuna Poiana Cămpina în relațiile cu persoanele fizice sau juridice din țară și din străinătate, precum și în justiție. În exercitarea atribuțiilor sale, primarul emite dispoziții. Acestea devin executorii după ce sunt aduse la cunoștința persoanelor interesate, în condițiile legii.







# Strategia de dezvoltare locală Poiana Cămpina, 2018-2022



## Consiliul Local

Consiliul Local este constituit din 15 consilieri și a fost validat în urma alegerilor locale din 5 iunie 2016, prin Hotărârea nr. 33/24 iunie 2016.

Structura politică a Consiliului Local, la data validării, a fost următoarea: PNL – 13, PSD – 2.

Consiliul Local este organizat în trei comisii de specialitate, astfel:

Comisia nr. 1 – buget, finanțe, industrie, agricultură, gospodărie comunală, dezastre, ecologie și protecția mediului;

Comisia nr.2 – juridic, sănătate, muncă și protecție socială, relația cu cetățenii, protecția consumatorilor, ordine publică;

Comisia nr. 3 – administrație publică locală, urbanism și amenajarea teritoriului, învățământ, cultură, culte, minorități, turism și sport.

## Primăria Poiana Cămpina

site oficial

PRIMA PAGINĂ   GAL DEALURILE SULTANULUI   PREZENTAREA COMUNEI   PRIMĂRIA   CONSILIUL LOCAL  
DECLARAȚII DE AVERE ȘI INTERESE   COMUNA ÎN IMAGINI   STARE CIVILĂ   HOTĂRĂRI CL   INFORMAȚII DE INTERES PUBLIC   ANUNȚURI  
BUGET   URBANISM   TRANSPARENȚĂ DECIZIONALĂ   ALEGERI LOCALE 2016   TAXE ȘI IMPOZITE LOCALE  
ANUNȚURI CONCURS POSTURI VACANTE   DECLARAȚIE ADERARE SNA   FORMULARE TIP   ALEGERI PARLAMENTARE 2016  
DISPOZIȚII EMISE DE PRIMARUL COMUNEI POIANA CĂMPINA



## Capitolul II. Analiza situației existente

### II.1. Așezare geografică

Comuna Poiana Campina este situată în zona colinară a Carpaților Meridionali, pe valea râului Prahova, în apropiere de municipiul Câmpina, la jumătatea distanței dintre Ploiești și Sinaia și la 94 kilometri de capitala București. Din punct de vedere al coordonatelor geografice, comuna Poiana Câmpina se află la 45 grade și 14 minute latitudine nordică, 25 grade și 39 minute longitudine estică.

Se învecinează la est – cu municipiul Câmpina, la sud-est – cu comuna Bănești, la sud – cu comuna Măgureni, la vest – cu comuna Provița de Jos, la nord – cu orașul Breaza, iar la nord-est – cu comuna Cornu.

Comuna Poiana Câmpina este formată din satele Poiana Câmpina (reședință a comunei), Bobolia, Pietrișu și Răgman. Fiecare sat este amplasat din punct de vedere geografic, astfel:

**Poiana Câmpina** – zona centrală a comunei, la intersecția drumurilor județene care traversează localitatea și în apropierea Gării CFR Câmpina;


**Bobolia** – în sudul comunei, ocupând parțial platforma dealurilor și coborând spre albia râului Prahova, în apropierea confluenței acestuia cu râul Doftana;

**Pietrișu** – ocupă o fâșie îngustă, paralelă cu calea ferată, la poalele dealurilor, între satele Poiana Câmpina și Bobolia;

**Răgman** – se află la limita nordică a comunei, pe drumul spre Podu Vadului (Breaza).

Distanța dintre satele componente ale comunei Poiana Câmpina este relativ mică. Astfel, de la sud către nord, între Bobolia și Pietrișu sunt 3 km, între Pietrișu și Poiana Câmpina 2 km, iar între Poiana Câmpina și Răgman distanța este de sub 1 km.

Din punct de vedere geografic se află la intrarea pe Valea Prahovei, din această poziție strategică decurgând o serie de avantaje. De asemenea, datorită acestei așezări, comuna Poiana Câmpina este ferită de vicisitudini meteorologice, fiind protejată de vânturi puternice și precipitații abundente.



Datorită așezării geografice în această zonă colinară, comuna Poiana Cămpina are numeroase bogății ale solului și subsolului. Astfel, pământul negru facilitează obținerea unor recolte bogate de porumb, legume și fructe, pășunile și fânețele sunt deosebit de prielnice pentru creșterea oilor și a vitelor, iar în subsolul localității se află sare, petrol, gaze naturale, precum și ape minerale sărate.



Din punct de vedere al caracteristicilor fizico-geografice, comuna Poiana Cămpina se încadrează în zona depresiunilor și culmilor subcarpatice. Zona se caracterizează prin varietatea formelor morfologice rezultată din caracterul complex al structurii geologice și de varietatea factorilor de modelare a reliefului. Succesiunea treptelor de relief poartă atât amprenta factorilor geologici, cât și a celor fizico-geografici, care au participat activ la formarea și evoluția lor. Relieful s-a format treptat, de la nord la sud, ca urmare a ciclurilor de sedimentare și a fazelor orogenice de la sfârșitul Levantinului și începutul Cuaternarului, ducând la o fragmentare, în unele locuri chiar accentuată, în zona de dealuri. Predomină aspectul terasat, întrerupt de văi cu forme neregulate. Cel mai înalt punct al localității este Vârful Poienii, la limita vestică a localității, în apropierea drumului județean spre Provița de Jos, de aici coborându-se în trepte până în câmpia satul Cocorăștii Capli, de la sud de Bobolia. Dealurile sunt parțial împădurite, cu pante accentuate, relief accidentat, zona fiind neconstruibilă. Văile s-au adâncit de-a lungul anilor, au format terase, relieful fiind influențat de eroiunea torențială a apelor, alunecările de teren și spălarea solului de torenți.

Rețeaua hidrografică este reprezentată de râul Prahova, care curge prin extremitatea estică a așezării. Albia majoră a râului este cuprinsă între DN 1 și rambleul căii ferate Ploiești – Brașov. Celelalte ape, torenții Tulburea, Valea Rea și alții se formează și se scurg pe versanți, prin ravene torențiale și se evacuează în



# Strategia de dezvoltare locală Poiana Cămpina, 2018-2022



mod natural către râul Prahova fără a produce pagube majore, pe un traseu, în general, dirijat de rigole și canale amenajate.

Râul Prahova străbate comuna Poiana Cămpina de la Nord – Vest la Sud – Est, pe o lungime de aproximativ 10 km, având o pantă de 9,9 m/km și un debit mediu de cca. 7 mc/s. În lunile mai – iunie, debitele pot depăși 80 mc/s (recordurile fiind consemnate pe 15 mai 1984 și 19 iunie 1985 – 80.9mc/s).

Lunca râului Prahova se extinde pe teritoriul comunei Poiana Cămpina în brațe mai mari datorită depozitelor fluviatile consolidate haotic și formează ostroave. Albia minoră își schimbă configurația după fiecare viitură sau precipitații maxime. De asemenea, în ultimii ani s-au efectuat lucrări de amenajare hidrografică, odată cu introducerea unei rețele de alimentare a mai multor micro-hidrocentrale. Înălțimea malurilor scade de la nord de la 3 m la cca 1,5 m spre sud în dreptul localității Bobolia.

Afluenții râului Prahova vin toți de pe partea dreaptă a cursului apei, pe teritoriul comunei Poiana Cămpina, și sunt următorii:

Pârâul Bregarea;

Pârâul Tulburea;

Pârâul Valea Rea;

Pârâul Pițigaia;

Pârâul Tisa.

În zona sudică a teritoriului comunei, râul Prahova primește pe stânga unul din cei mai importanți afluenți ai săi, pârâul Doftana (confluența acestuia cu râul Prahova fiind limita naturală între trei teritorii administrative, respectiv Poiana Cămpina, Bănești și Cămpina).

## II.2.Clima

Înconjurată de zona largă a dealurilor subcarpatice, Poiana Cămpina s-a constituit într-un adăpost favorabil față de vânturile care bat din direcția nord-vest.



# Strategia de dezvoltare locală Poiana Câmpina, 2018-2022



Climatul subcarpatic în care este situată localitatea, se extinde în zona centrală a județului și este un climat temperat – continental.

Așezarea geografică a localității și relieful sunt principalele elemente care influențează în mod direct repartiția și evoluția factorilor climatici. De distribuția cantitativă și calitativă a acestora depinde sensul de evoluție al tuturor elementelor climatice, care la rândul lor se află într-o strânsă interdependență cu ceilalți factori fizico - geografici ai mediului local.

În zonă, temperatura aerului primește influența unor factori locali cum sunt:

- altitudinea;
- dispunerea formelor de relief;
- expoziția față de Soare;
- înclinarea versanților;
- gradul de acoperire cu vegetație;
- existența culoarului văii Prahova;
- acumularea aerului rece pe șesul depresiunilor (inversiunile de temperatură).

Comuna Poiana Câmpina se caracterizează prin următoarele valori ale factorilor climatici:

- temperatura medie anuală a aerului: + 9,3°C;
- precipitații medii anuale: 700-800 mm;
- adâncimea maximă de îngheț:  $h = 1.00$  m (STAS 6054/77);
- vânturile dominante din zonă au direcția N și NV, canalizată preponderent pe direcția văii Prahova.

Localitatea are o climă cu caracter continental atenuat, cu veri și ierni destul de temperate, cu primăveri lungi și toamne scurte, cu precipitații de 784 l/m<sup>2</sup> – media anuală. În calculul tuturor acestor date meteorologice trebuie ținut cont că în comuna Poiana Câmpina nu există stație meteorologică, pentru culegerea datelor.

## II.3. Factori de risc natural și antropic

Studiile geotehnice efectuate în comuna Poiana Cămpina au identificat mai multe zone cu probleme:

Zone improprii de construit reprezentate prin zonele de curs ale rețelei hidrografice și zonele de versant cu pantă mare și potențial de instabilitate ridicat.

Zone bune de construit cu amenajări speciale în care sunt cuprinse zonele de culme deluroasă și versanții cu pantă medie, cu potențial de instabilitate mediu, neafecțați de eroziuni la baza lor.

Zone bune de construit fără amenajări reprezentate prin terasa inferioară și zonele de platou din cadrul culmilor deluroase.

Culmile deluroase cu dezvoltare redusă în partea de vest a comunei.

Terenul prezintă o pantă mică și prezintă următoarea succesiune litologică:

- în suprafață depozite eluvial – deluviale constituite din argile, argile nisipoase, nisipuri, cu structură neomogenă;
- roca de bază constituită din argile, nisipuri și pietrișuri mărunte în straturi cu înclinări variate de 20 grade, motiv pentru care parametrii fizico – mecanici au valori reduse.

Nivelul hidrostatic apare la adâncimi variabile și este influențat de volumul precipitațiilor sau de litologia și structura tectonică a zonei. Terenurile identificate în această zonă, pot fi încadrate ca și terenuri bune - medii de fundare.

Zonele de versant și terasă înaltă pe care se pot amplasa construcții sunt cele care fac trecerea între două nivele de terasă și prezintă o pantă până la 20%. Zonele de versant se caracterizează prin următoarele depozite:

- în suprafață depozite deluviale neomogene constituite din sol vegetal în amestec cu argile – prafuri – nisipuri, pietriș cu bolovăniș;
- urmează roca de argile cenușii verzui, nisipuri fine și strate de pietrișuri slab cimentate.

Terenurile identificate în această zonă se încadrează la terenuri dificile de fundare, din cauza pantei terenului.

Nivelul hidrostatic se situează la adâncimi mari în perioadele cu precipitații normale.

O situație particulară, în zona terasei înalte, este perimetrul unde au existat vechile rezervoare dezafectate, de ani de zile, ale Societății “Astra Română”. Acest



## Strategia de dezvoltare locală Poiana Câmpina, 2018-2022



perimetru se încadrează în zona bună de construit fără amenajări speciale datorită zidurilor de sprijin ce delimitau amplasamentul acestor rezervoare. Această suprafață prezintă un potențial ce poate fi valorificat în funcție de destinația dorită, prin ridicarea interdicției de construire din PUG-ul vechi, deoarece stabilitatea versantului este asigurată din punct de vedere geotehnic pentru construcții de importanță redusă.



Valorificarea acestei zone este necesară și oportună, până nu se vor degrada amenajările din perimetru, datorită intemperiilor și acțiunii apelor provenite din șiroirea de pe versanți. Accesul se face pe strada Bisericii din DJ 101 și sunt asigurate utilitățile (energie electrică, gaze și apă curentă).





# Strategia de dezvoltare locală Poiana Câmpina, 2018-2022



Zona de terasă joasă. Terenul este plan, stabil și afectat pe suprafețe reduse de fenomene de inundabilitate în perioadele cu precipitații excesive.

Risc seismic. Conform STAS 11 100/1993, comuna Poiana Câmpina se situează în interiorul izoliniei de intensitate macroseismică  $I = 9_2$  (nouă) pe scară MSK unde indicele 2 corespunde unei perioade medii de revenire de 100 ani.

Conform Normativ P100-1/2006 pentru protecția antiseismică a construcțiilor, din punct de vedere seismic zona se caracterizează prin următoarele elemente:

- Perioada de colț a spectrului de răspuns " $T_c=0,70$ "
- Coeficient " $a_g=0,24$ ."

Conform macrozonării seismice după codul de proiectare seismic privind zonarea de vârf a accelerației terenului pentru cutremure având IMR (perioada medie a intervalului de revenire de 100 ani").

Riscul seismic depinde, local, și de formațiunile geologice de suprafață. Pentru un timp îndelungat riscul seismic se apreciază prin perioada de revenire a unui cutremur cu anumită intensitate sau magnitudine și prin calcularea energiei seismice medii anuale și compararea ei cu energia eliberată pe an. Riscul seismic crește atunci când energia seismică anuală este mai mică decât energia seismică medie.

Riscul seismic este diferit în rocile necoezive și în cele coezive. Undele seismice se propagă cu viteză mai mare și în spații mai întinse în rocile compacte față de cele afânate. În pietrișuri și nisipuri, deși viteză de propagare a undelor este mai mică, seismele sunt mai distrugătoare.

Risc de instabilitate. Alunecările de teren reprezintă forme ale deplasărilor de mase în sectorul subcarpatic. Marea varietate a tipurilor de alunecare reflectă diversitatea locală a condițiilor și a îmbinării factorilor care destabilizează versantul.



# Strategia de dezvoltare locală Poiana Câmpina, 2018-2022



Pe raza comunei Poiana Câmpina aceste fenomene se produc în timp îndelungat astfel încât relieful prezintă un aspect specific vălurit cu trepte și abrupturi înierbate (vechi râpe de desprindere), zone cu umiditate excesivă.

Alunecările de teren identificate se grupează în funcție de zonă și de cauzele care le determină.

În zona de nord a teritoriului (Răgman și zona de nord a localității Poiana Câmpina) alunecările se produc datorită drenajului insuficient pe versanții deasupra drumului județean și ele sunt alunecări superficiale. Spre vest de această zonă s-a identificat o alunecare ce afectează drumul.

Risc de inundabilitate. Fenomenul de risc este eroziunea malurilor oprită prin lucrări de apărare de mal în zona Stadionului și până la Triaj efectuate în anii 1970 care sunt degradate și insuficiente pentru a stopa fenomenul pe tot cursul râului Prahova.

Panta mare a versanților și a tâlvegurilor văilor permit scurgerea rapidă a apelor din precipitații, dar favorizează eroziunea malurilor. Fenomene de inundabilitate s-au manifestat în dreptul subtraversărilor din zona limitrofă cu versanții a drumului județean 101 care traversează localitățile componente deoarece aceste lucrări sunt subdimensionate.

Conform Studiului de inundabilitate la bazin Paltinu elaborat de P.C.P.G.A. în 1992, zona de terasă inferioară de pe partea dreaptă a râului Prahova la limita sudică a teritoriului administrativ, în zona localității Bobolia aval de confluența cu Doftana, prezintă risc de inundabilitate în situația hazardului avarierii barajului.

Risc antropic. Comuna Poiana Câmpina este traversată de o serie de rețele de utilități astfel:

- cablu telefonic interurban;
- cablu de televiziune;
- cablu pentru internet;
- conductă distribuție gaze;
- conductă gaz metan;



# Strategia de dezvoltare locală Poiana Cămpina, 2018-2022



- conducta Petrotrans;
- conductă transport țiței și gaze de sondă;
- linii de curent electric de joasă, medie și înaltă tensiune.

Aceste rețele prezintă un risc în situația avarierii lor și de aceea la amplasarea construcțiilor se va avea în vedere distanța impusă de reglementările în vigoare față de aceste rețele.

Detalii despre disfuncționalitățile constatate se regăsesc și în cea mai recentă versiune a Planului Urbanistic General al comunei Poiana Cămpina.



## II.4. Resursele comunei

Teritoriul comunei Poiana Cămpina se află situat în partea de vest – nord-vest a județului, la circa 30 km de municipiul Ploiești, având legatură cu aceasta pe CF pe linia Brașov – București și DJ 101, iar prin municipiul Cămpina cu DN 1.

Din punct de vedere geomorfologic localitatea Poiana Cămpina împreună cu celelalte sate ce compune comuna se dezvoltă pe terasele din dreapta râului Prahova și pe pantele versantului deluros ce separă Valea Prahovei de Provița, ce face din zona colinară de curbură, distingându-se următoarele zone :

- terasă joasă pe care este așezată gara CF, zona de locuințe din spatele ei și noile blocuri de locuințe din centrul comunei;
- terasă înaltă cu biserica Adormirea Maicii Domnului și cimitirul;
- zona de versant.

Teritoriul se încadrează din punct de vedere geomorfologic în zona subcarpatică de curbură între râul Prahova și pârâul Provița, având două unități de relief distincte și anume:

1. **Lunca râului Prahova** formată din lunca joasă (albia majoră) și lunca mediană cu trecere prin praguri de 1 – 1,5 m.
2. **Zona colinară** formată pe versanți cu înclinări diferite.

Acest teritoriu este străbătut în partea de nord - est de râul Prahova, care colectează văile torențiale Tulburea și Valea Rea.

Depozitele ce alcătuiesc rocile parentale în cadrul perimetrului comunal, sunt formate, în general, din luturi argiloase, marne, argile marmuroase, în zona colinară și nisipuri luto-nisipoase și prundișuri în zona de luncă.

Zona, din punct de vedere geologic, este una destul de dificilă. În subsolul comunei sunt prezente sedimente miocene în structuri sinclinale faliatate și de regulă extrem de complicate. Principala problemă asociată geologiei o reprezintă digitatea de sare care ajunge la suprafață în zona celor două poduri peste Prahova spre Cămpina și respectiv zona “Moara de Barită”.

Din cercetările geologice întreprinse, rezultă că localitatea Poiana Cămpina se află pe un munte de sare, pe care-l întâlnim în întreaga zonă: Provițele, Drăgăneasa, Cămpina, Telega, Buștenari, Băicoi, Moreni, Filipeștii de Pădure etc.




# Strategia de dezvoltare locală Poiana Cămpina, 2018-2022



La nivelul teraselor de suprafață sunt prezente bolovănișurile și pietrișuri, iar pe versanți argile deluviale.

Poiana Cămpina beneficiază și de ape minerale, iar în anul 1900 s-a construit prima instalație de captare a apei sărate, într-un bazin cu instalații pentru băi. Apele minerale sunt fluorurosodice concentrate, bicarbonate, sulfatate, hipertonică, atermale, cu o mineralizare de 194 gr/litru – la izvorul principal care alimentează băile. La momentul respectiv, se afla aici un bazin pentru băi minerale reci, cu apă minerală adusă din bazinul de acumulare, de la circa 300 m, printr-o conductă subterană, la instalațiile pentru aero, helio și fizioterapie, unde se fac tratamente cu nămol sapropelic, adus de la Lacul Amara, și împachetări cu parafină. Stațiunea este indicată în tratamentul afecțiunilor aparatului locomotor și ale sistemului nervos periferic, precum și al afecțiunilor ginecologice.

Stațiunea Poiana Cămpina, pusă în drepturile ei legitime, ar redeveni poarta de intrare în stațiunile de pe Valea Prahovei, așa cum a fost până la 1948.



De asemenea, în comuna Poiana Cămpina se găsesc și izvoare de apă sărată. Înainte de al doilea Război Mondial comuna Poiana Cămpina era declarată stațiune balneoclimaterică, datorită băilor sărate care au funcționat aici înainte de 1940. După o lungă perioadă în care totul a fost lăsat în paragină, odată cu concesionarea



# Strategia de dezvoltare locală Poiana Câmpina, 2018-2022



izvorului către Centrul Medical Sanconfind, de la băi în paragină, cabine demolate și bazin principal complet distrus, s-a ajuns acum la un centru medical nou, modern, de nivel Occidental, care poate contribui în mare măsură la recăpătarea statutului de stațiune al localității Poiana Câmpina.

## II.5. Infrastructura

Din punct de vedere al infrastructurii, în comuna Poiana Câmpina se poate aprecia că situația este peste media județeană pentru o localitate din mediul rural. La aproape toate capitolele de infrastructură, comuna Poiana Câmpina se află peste media județeană a localităților din mediul rural.

## II.6. Infrastructura rutieră

Infrastructura este una dintre preocupările importante ale administrației locale, care derulează o serie de proiecte pentru îmbunătățirea continuă a acesteia.

În prezent, lungimea străzilor din comuna Poiana Câmpina este de 34,66 km, din care drumuri județene – 29,707 km, drumurile comunale – 4,953 km. Din totalul numărului de kilometri de pe teritoriul comunei Poiana Câmpina, 31,202 km sunt modernizați, din care 1,495 km sunt drumuri comunale.

Lungimea drumurilor		Din care modernizați:
Drumuri județene	29,707 km	29,707 km
Drumuri comunale	4,953km	1,495 km
Total	34,66 km	31,202 km

Comuna Poiana Câmpina este traversată de DJ101P, care vine de la Măgureni și merge spre Breaza, traversând comuna de la sud la nord; DJ100E, care



## Strategia de dezvoltare locală Poiana Câmpina, 2018-2022



traversează localitatea de la est spre vest, trecând pe sub podul de cale ferată și continuând spre comuna Provița de Jos.



Traseul viitoarei autostrăzi Ploiești – Brașov va tranzita și comuna Poiana Câmpina, pe la limita estică, de la sud la nord, pe o lungime de aproximativ 10 km. În momentul de față se discută despre posibilitatea ca unul dintre punctele de legătură directă cu viitoarea autostradă să conecteze și comuna Poiana Câmpina.

De asemenea, în localitate mai există două drumuri comunale:

DC 116 – din satul Bobolia, pe lângă halta CFR, spre Bănești, dar este nefuncțional din cauza stării înaintate de degradare a podului peste râul Prahova;

DC 117 – de la Poiana Câmpina prin cătunul Măgura spre satul Drăgăncasa, care aparține de comuna Provița de Jos.



# Strategia de dezvoltare locală Poiana Câmpina, 2018-2022



Pe drumurile județene ce străbat comuna se desfășoară traficul de marfă intern și de călători.

Prezenta documentație de specialitate urmărește alcătuirea structurii rețelei majore de circulație, organizarea desfășurării traficului rutier, circulația generală, dotările principale actuale de circulație, amplasarea principalelor intersecții, disfuncțiile existente, și, totodată, propune o serie de măsuri și reglementări pentru optimizarea circulației în cadrul comunei și a legăturilor în teritoriu.

**Zona de protecție** pentru drumurile județene este de 20 m din ax, stânga-dreapta, însumând un total de 40 m, iar **zona de siguranță** de 1,5 m de la marginea exterioară a șanțului, amplasarea construcțiilor fiind interzisă la o distanță mai mică de 12 m de la marginea îmbrăcăminții asfaltice.

Pentru zona de intravilan se vor respecta următoarele distanțe minime de protecție de la axul drumului până la marginea exterioară a zonei drumului, pentru zonele neconstruite, funcție de categoria acestuia: drumuri județene - 20 m; străzi – 6 m cu 2 fire de circulație și 12 m cu patru fire de circulație.

Distanța dintre garduri în zonele de extindere a intravilanului va fi de minim 26 m (minim 12 m față de axul drumului județean, pe ambele părți ale acestuia).

Pentru dezvoltarea capacității de circulație a drumurilor publice în traversarea comunei, distanța dintre gardurile sau construcțiile situate de o parte și de alta a drumurilor va fi de minimum 12 m pentru străzi la 2 fire de circulație și 24 la 4 fire de circulație.

În vederea fluidizării traficului în afara comunei se interzice amplasarea oricăror construcții care generează un trafic suplimentar, la o distanță mai mică de 12,00 m de marginea îmbrăcămintei asfaltice în cazul drumurilor județene respectiv 10,00 m față de marginea îmbrăcăminții asfaltice în cazul străzilor.

Din totalul teritoriului administrativ al comunei Poiana Câmpina drumurile ocupă 2,79 %, mai exact 43,13 ha.



## II.7. Infrastructura feroviară



Comuna Poiana Cămpina este traversată de la sud la nord, în apropierea limitei estice a localității de calea ferată, magistrala București – Brașov. Gara Cămpina, situată pe teritoriul administrativ al comunei Poiana Cămpina, este un punct important pe această rută feroviară. De asemenea, pe această rută feroviară se află și halta Bobolia. Transportul feroviar funcționează aici din anul 1876, iar din 1969 rețeaua este electrificată. Rețeaua de cale ferată are o lungime de 9,5km pe teritoriul administrativ al comunei Poiana Cămpina și ocupă o suprafață de 14,71 hectare (incluzând și zonele de siguranță și protecție).

## II.8. Utilități publice

La fel ca în cazul infrastructurii, și la capitolul utilităților publice, comuna Poiana Cămpina se situează cu cea mai mare parte a indicatorilor peste media județeană pentru o localitate din mediul rural.

## II.9. Alimentare cu apă

Rețeaua hidrografică este reprezentată de râul Prahova care curge prin extremitatea estică a așezării. Albia majoră a râului este cuprinsă între DN1 și rambleul căii ferate Ploiești - Brașov. Celelalte ape, torenții Tulburea, Valea Rea și alții se formează și se scurg pe versanți, prin ravene torențiale și se evacuează în mod natural către râul Prahova fără a produce pagube majore, pe un traseu în general dirijat de rigole și canale amenajate.

Serviciul de alimentare cu apă este realizat prin societatea HidroPrahova, operatorul regional de apă și canalizare din județul Prahova, societate înființată în anul 2004 și la care acționar majoritar este Consiliul Județean Prahova. În anul 2009, pentru exploatarea și administrarea sistemelor de alimentare cu apă și canalizare la nivel local, în acord cu strategia națională de creare a unor furnizori de servicii integrate, Consiliul Județean Prahova s-a asociat cu alte autorități locale din județ, formând Asociația pentru dezvoltare Intercomunitară "Parteneriatul pentru Managementul Apei Prahova", din care face parte și comuna Poiana Câmpina. Asociația a delegat către SC HidroPrahova SA administrarea serviciilor de apă și canalizare din localitățile membre, Asociația fiind singurul partener al societății, la nivel de decizie și coordonare. La momentul anului 2017, HidroPrahova operează în 50 de localități, din cele 104 ale județului, fiind vorba de 12 orașe și 38 de comune, printre care și Poiana Câmpina.

La nivelul anului 2017, lungimea rețelei de distribuție a apei potabile este de 30,36km, față de 22,1 km, la nivelul anului 2010.

Lungime rețea alimentare cu apă	
Anul 2010	22,1 km
Anul 2017	30,36 km

## II.10. Canalizarea

La fel ca și alimentarea cu apă, serviciul de canalizare a fost preluat de societatea HidroPrahova SA. Rețeaua de canalizare este în continuă extindere și modernizare, aceasta fiind una dintre prioritățile în investițiile din infrastructură.



# Strategia de dezvoltare locală Poiana Cămpina, 2018-2022



La nivelul anului 2010, lungimea totală a rețelei de canalizare era de 1,4km. La nivelul anului 2017, acest indicator a ajuns la valoarea de 8,209km, fiind în continuă creștere pentru că sunt în derulare lucrări de extindere a rețelei de canalizare.

Lungime rețea de canalizare	
Anul 2010	1,4 km
Anul 2017	8,209 km

Din cauza așezării geografice, în zonă colinară, cu multe zone locuite aflate în pantă, ceea ce crează serioase dificultăți la extinderea rețelei de canalizare, multe locuințe și chiar obiective socio-culturale au amenajate bazine vidanjabile pentru evacuarea apelor uzate menajare. De asemenea, o mare parte din locuințe dispun de latrine uscate.

## II.11. Alimentare cu energie electrică

Localitățile comunei Poiana Cămpina sunt alimentate cu energie electrică din stația de transformare 110/20/10 kV Cămpina, prin linii electrice aeriene de medie tensiune care alimentează posturile de transformare la care sunt racordați consumatorii prin linii de joasă tensiune aeriene.

Alimentarea cu energie electrică este realizată de către S.C. ELECTRICA S.A., distribuția energiei electrice la consumatori, făcându-se prin rețele de joasă tensiune (0,4 kV), în montaj aerian pe stâlpii din beton armat, pe console metalice separate, respectând distanțele normale prevăzute în PE 104/93 și I LI Ipv - 89. Posturile de transformare, de tip aerian, în marea lor majoritate sunt cele construite anterior anului 1990, multe dintre ele dimensionate stâns la nivelul puterilor cerute în perioada respectivă, eventual cu o rezervă de 15-20%.

În comuna Poiana Cămpina sunt instalate:



# Strategia de dezvoltare locală Poiana Cămpina, 2018-2022



- posturi de transformare de abonat la unități economice;
- posturi de transformare de rețea, din care sunt alimentați abonații casnici, marea majoritate a consumatorilor din sectorul terțiar, iluminatul public etc.



Distribuția energiei electrice este realizată printr-un sistem radial de rețele, predominant aerian, la tensiunea de 0,4 kV. Alimentarea se face prin intermediul posturilor de transformare, existente în satele aferente comunei. Majoritatea rețelelor de 0,4 kV sunt realizate aerian și urmează traseul drumurilor din zonă. Stâlpii acestor rețele, realizați din beton armat, folosesc de regulă și pentru rețeaua de iluminat stradal.

În ultimii ani s-a reușit modernizarea rețelei de iluminat public, astfel încât acestea este asigurat în prezent pe toată durata nopții. S-au achiziționat și montat stâlpi moderni, mai zvelți, mai supli, cu sisteme de iluminat mai moderne, astfel



# Strategia de dezvoltare locală Poiana Câmpina, 2018-2022



încât consumul de energie electrică să fie cât mai mic. La nivelul anului 2017, lungimea rețelilor de iluminat public este de 28 km.

## II.12. Alimentarea cu energie termică

În comuna Poiana Câmpina și în toate localitățile aparținătoare nu există un sistem centralizat de energie termică.

Locuințele individuale sunt încălzite prin arderea lemnului în sobe și/sau prin cazane alimentate cu gaze sau combustibil solid – cărbuni, lemne sau combustibil lichid. De asemenea, o parte dintre locuințele individuale au centrale termice proprii pe gaze naturale.

Blocurile de locuințe din satul Poiana Câmpina au centrală termică proprie, echipată cu cazane metalice, care funcționează pe combustibil lichid. De asemenea, unitățile publice (școală, grădinițe, primărie, bibliotecă), precum și centrul medical au centrale termice proprii.

## II.13. Alimentare cu gaze naturale

La momentul anului 2017 aproape întreaga comună este racordată la sistemul de alimentare cu gaze naturale.

Teritoriul comunei este traversat de următoarele conducte magistrale de transport gaze naturale:

- magistrala Sinaia – Filipești Ø 20" (Pmax = 40 bar);
- magistrala Sinaia – Nedelea Ø 16" (Pmax = 40 bar);
- racord SRM Câmpina Ø 20" (Pmax = 40 bar);
- racord SRM Brebu Ø 8".

Îmbunătățirea calității rețelei de alimentare cu gaze naturale a comunei Poiana Câmpina a fost una dintre prioritățile ultimilor ani pentru administrația publică locală. Astfel, dacă rețeaua de alimentare cu gaze naturale a fost înlocuită



# Strategia de dezvoltare locală Poiana Câmpina, 2018-2022



În anul 2005 în satul Bobolia, începând cu anul 2012 s-a început înlocuirea rețelei și în celelalte sate ale comunei. S-a realizat, în paralel, atât extinderea rețelei, cât și modernizarea celei existente. Astfel, dacă în anul 2008 lungimea rețelei de alimentare cu gaze naturale era de 33,4km, în anul 2010 a crescut la 33,6km, iar în anul 2017 sunt 47,477km, acoperind aproape integral teritoriul comunei Poiana Câmpina.

Lungime rețea de alimentare cu gaze naturale	
Anul 2008	33,4 km
Anul 2010	33,6 km
Anul 2017	47,477 km

La rețeaua de gaze naturale sunt racordate 1.1612 gospodării, din totalul celor 1.682 din comuna Poiana Câmpina, ceea ce reprezintă un procent de 95,83%.

## II.14.Salubritate

Comuna Poiana Câmpina este membru al Asociației de Dezvoltare Intercomunitară „Parteneriatul pentru managementul deșeurilor – Prahova”. Până la selectarea operatorului economic de către această asociație, conform procedurii de atribuire a contractului de concesiune prin licitație, serviciul de salubritate în comuna Poiana Câmpina este asigurat de operatorul – SC Floricon Salub SRL Câmpina. Obiectul contractului îl constituie prestarea serviciului de colectare, inclusiv colectare selectivă a deșeurilor de la populație, agenți economici și instituțiile de pe raza localității Poiana - Câmpina, transport, depozitare și valorificare a deșeurilor menajere, produse de persoane fizice și persoane juridice de pe raza comunei Poiana - Câmpina.

În prezent, sunt încheiate 2.200 contracte cu abonați persoane fizice, 39 contracte cu agenți economici și două contracte cu instituții publice.



# Strategia de dezvoltare locală Poiana Câmpina, 2018-2022



Conform Hotărârii Consiliului Local nr. 19/27 aprilie 2017, s-a instituit taxa specială de salubritate, taxă care se colectează de la persoanele care nu au încheiate contracte de prestări servicii cu operatorul de salubritate.

De asemenea, în mai multe puncte din toate satele componente ale comunei Poiana Câmpina se află puncte pentru colectarea selectivă a deșeurilor.

## II.15. Urbanism

Numărul de locuințe din comuna Poiana Câmpina a crescut constant în ultimii ani. Astfel:

Numărul locuințelor din Poiana Câmpina	
Anul 2012	2015
Anul 2013	2017
Anul 2014	2024
Anul 2015	2029
Anul 2016	2035
Anul 2017*	2037

\*)În anul 2017, până la 31 octombrie.

Din totalul locuințelor, după forma de proprietate, acestea sunt împărțite astfel:

proprietate privată particulară – 2025 (99,41%)

proprietate de stat – 12 (0,59%)

Pe întreg teritoriul comunei Poiana Câmpina se întâlnesc atât locuințe specific zonelor rurale, mai exact cu parter sau P+1, în foarte puține cazuri P+2, dar și locuințe specifice zonelor urbane, respectiv P+4, situate în centrul comunei.

Indicatorii privind spațialitatea locuințelor din comuna Poiana Câmpina se situează la valori comparabile cu cele ale mediilor județene sau naționale. În privința numărului de persoane/gospodărie, acesta a variat, astfel:



# Strategia de dezvoltare locală Poiana Câmpina, 2018-2022



2011 – 2,82 persoane/gospodărie

2017 – 2,49 persoane/gospodărie

Conform datelor de la recensământul populației și locuințelor din anul 2011, în comuna Poiana Câmpina sunt 1649 gospodării, 1711 clădiri, din care 1709 clădiri cu locuințe. La nivelul anului 2017, numărul gospodăriilor a crescut de la 1.649 la 1.689.

Autorizații de construire pentru construire clădiri rezidențiale:

2012 – 11 autorizații

2013 – 2 autorizații

2014 – 7 autorizații

2015 – 5 autorizații

2016 – 6 autorizații

2017\* – 2 autorizații

\*)Pentru anul 2017, datele sunt până la 31 octombrie.

Dotarea locuințelor (conform datelor Recensământului populației și locuințelor din anul 2011):

numărul locuințelor convenționale - 2004

alimentare cu apă în locuință – 1654

procent alimentare cu apă în locuință – 82,5%

instalație de canalizare în locuință – 1449

procent instalație de caalizare în locuință – 72,3%

instalație electrică – 1979

procent instalație electrică – 98,8%

încălzire centrală – 714

procent încălzire centrală – 35,6%

bucătărie în locuință – 1825

procent bucătărie în locuință – 91,1%

baie în locuință – 1383

procent baie în locuință – 69%.

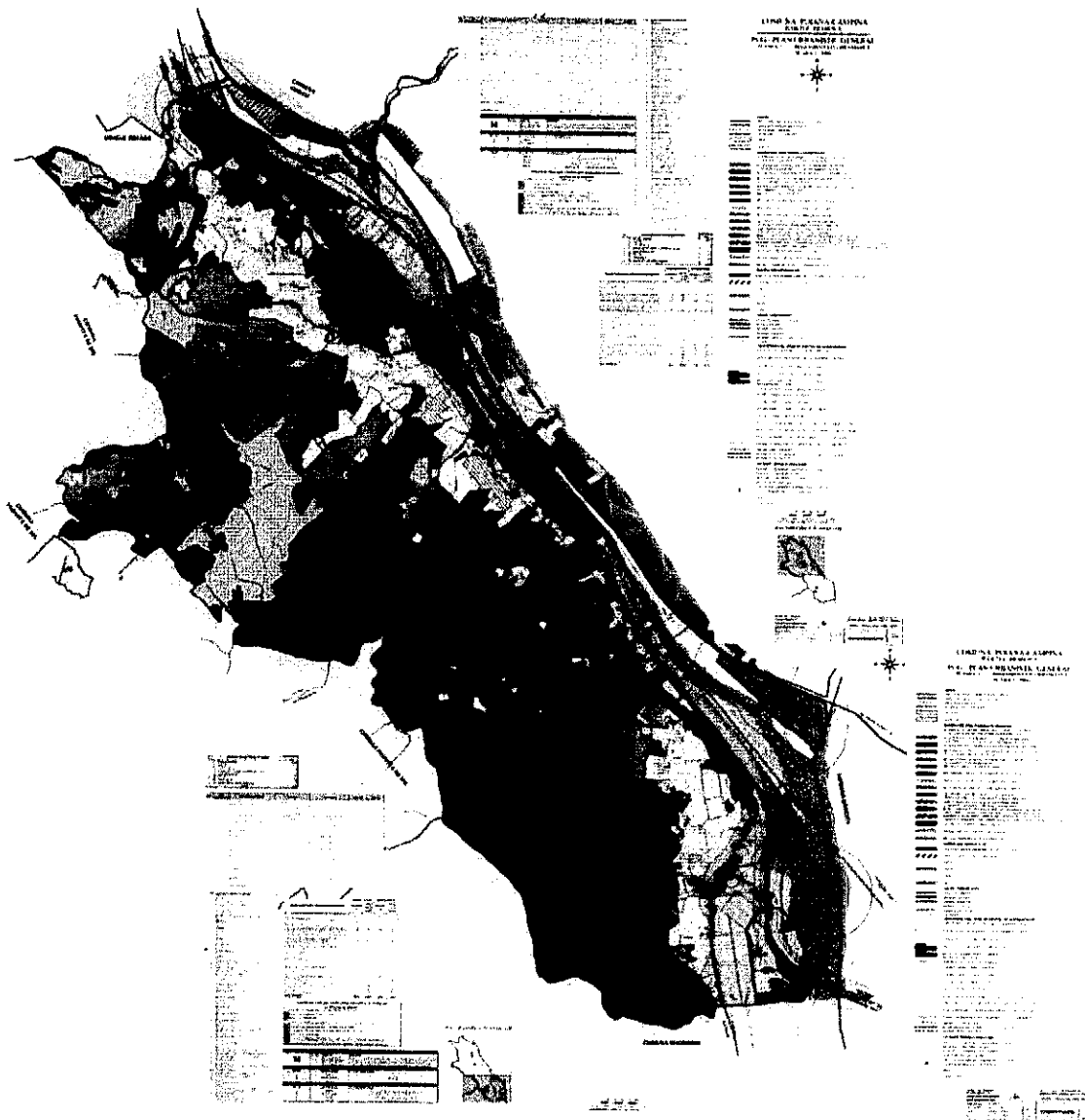




# Strategia de dezvoltare locală Poiana Câmpina, 2018-2022



De asemenea, cele mai importante reglementări urbanistice se regăsesc în Planul Urbanistic General al comunei Poiana Câmpina.



## II.16.Populație

Conform celor mai recente date de la Ministerul Finanțelor Publice, Direcția Generală a Finanțelor Publice Ploiești, la 1 iulie 2017, în comuna Poiana Câmpina locuiesc 5.092 persoane.

Conform datelor de la Recensământul populației și locuințelor din anul 2011, în comuna Poiana Câmpina trăiau 4.746 locuitori (2.343 de sex masculin; 2.403 de sex feminin).

Cei 4.746 locuitori sunt împărțiți pe cele patru sate componente astfel:

Poiana Câmpina – 3.097;

Bobolia – 1.032;

Pietrișu – 510;

Răgman – 107.

Din punct de vedere etnic, cei mai mulți sunt români – 4.606 (97,05%), după care urmează romii – 16 (0,33%) și maghiari - 5 (0,10%), în vreme ce alte 118 persoane nu au dorit să-și declare etnia sau sunt de o altă etnie decât cele menționate.

Pe categorii de vârstă, diferențiat în funcție de sex, situația populației din comuna Poiana Câmpina, la momentul Recensământului populației și locuințelor din anul 2011, era următoarea:

Total populație	Masculin	Feminin	Populație stabilă
4746	2343	2403	total general
188	94	94	sub 5 ani
212	112	100	între 6 și 9 ani
253	143	110	între 10 și 14 ani
204	110	94	între 15 și 19 ani
295	159	136	între 20 și 24 ani
255	132	123	între 25 și 29 ani
307	161	146	între 30 și 34 ani
367	175	192	între 35 și 39 ani
521	274	247	între 40 și 44 ani
246	130	116	între 45 și 49 ani
347	174	173	între 50 și 54 ani
350	167	183	între 55 și 59 ani
287	128	159	între 60 și 64 ani

252	104	148	între 65 și 69 ani
259	121	138	între 70 și 74 ani
213	91	122	între 75 și 79 ani
115	47	69	între 80 și 84 ani
74	21	63	peste 85 ani

După stare civilă

Populație		Necăsătorit	Căsătorit	Văduv	Divorțat	Uniune consensuală
Total	4746	1608	2360	518	260	208
Masculin	2343	930	1178	100	135	104
Feminin	2403	6678	1182	418	125	104

După apartenența etnică declarată:

Total	Români	Maghiari	Romi	Italieni
4746	4606	5	16	3

După limba maternă:

Total	Română	Maghiară
4746	4624	6

După religie:

Total	Ortodoxă	Romano-catolică	Adventistă de ziua a șaptea	Creștină după evanghelie	Ortodoxă sârbă	Evanghelică
4746	4501	31	38	34	5	13

După studii:

Populație +10 ani	Studii superioare	Superioare cu licență	Post-liceal	Secundar	Liceal	Profesional	Gimnazial	Primar	Fără studii	Analfabet	
T	4346	445	409	189	3046	1187	813	1046	607	59	11
M	2137	214	201	108	1534	558	539	437	255	26	2
F	2209	231	208	81	1512	629	274	609	352	33	9

## **II.17. Forța de muncă**

Principalele funcțiuni din punct de vedere al forței de muncă ale comunei Poiana Câmpina sunt:

- în sectorul industriei – cele câteva secții care mai funcționează după falimentul societății Petrouilaj; dar și în domeniul industriei de mașini, echipamente și extracție a petrolului, transporturi, construcții;
- în sectorul servicii – principalele domenii de activitate sunt comerțul, servicii publice, turism;
- în sectorul agricol – mai ales în gospodăriile populației.

Cele mai vechi ocupații ale locuitorilor comunei Poiana Câmpina au fost creșterea vitelor, cultivarea pământului și meșteșugurile tradiționale.

Din punct de vedere al ocupației, pentru cele 1808 persoane ocupate, la nivelul anului 2017, situația este următoarea:

- 579 – industrie;
- 355 – agricultură, silvicultură;
- 207 – comerț, reparații auto;
- 163 – construcții;
- 112 – transporturi, depozitare, informații și comunicații.


Trebuie precizat că din totalul celor 1808 persoane ocupate, doar 445 lucrează în Poiana Câmpina, ceilalți, cea mai mare parte, lucrând în Câmpina, în localitățile limitrofe sau chiar la Ploiești ori București.

O altă categorie importantă de locuitori ai comunei Poiana Câmpina se ocupă cu agricultura. Anual se eliberează un număr de aproximativ 6-7 atestate de producător și același număr de carnete de comercializare pentru comercializarea mierii și a altor produse apicole, precum și pentru comercializarea fructelor.

De asemenea, la 31 octombrie 2017, în evidențele Agenției Județene de Ocupare a Forței de Muncă Prahova se aflau 38 de șomeri, din care 20 femei și 18 bărbați. Din acest total, 23 de șomeri (din care 15 femei și 8 bărbați) sunt indemnizați, iar 15 șomeri (5 femei și 10 bărbați) sunt șomeri neindemnizați.

## II.18.Educația

În comuna Poiana Cămpina funcționează o școală generală – Școala Gimnazială „Învățător Ion Mateescu” – și două grădinițe, una în satul Poiana Cămpina și o alta în satul Bobolia.



Numărul de elevi (preșcolari și școlari) este de 282, din care 104 în învățământul primar, 105 în învățământul gimnazial și 73 preșcolari (57 la Grădinița Poiana Cămpina și 16 la Grădinița Bobolia).

Număr total elevi	282	
Învățământ gimnazial	105	
Învățământ primar	104	
Învățământ preșcolar	73	
	Grădinița Poiana	Grădinița Bobolia
	57	16



# Strategia de dezvoltare locală Poiana Câmpina, 2018-2022



Numărul cadrelor didactice este de 20.

Baza materială a școlii din localitate este formată din 10 săli de clasă, patru laboratoare școlare, două cabinete limbi străine, o sală de sport și festivități, un teren de sport, 44 computere.

De asemenea, printr-un program derulat la nivelul Guvernului României, Primăria comunei Poiana Câmpina a fost dotată cu un microbuz școlar, cu care se asigură naveta elevilor din satele Bobolia și Pietrișu la Școala Gimnazială “Învățător Ion Mateescu” din Poiana Câmpina.

## II.19.Sănătatea

În domeniul ocrotirii sănătății, rețeaua sanitară cuprinde Centrul Medical Sanconfind, instituție privată, dar având contracte cu Casa de Asigurări de Sănătate. Aici sunt în momentul de față (2017) un număr de 20 paturi, 21 medici, 62 personal mediu sanitar.





# Strategia de dezvoltare locală Poiana Câmpina, 2018-2022



Centrul Medical Sanconfind funcționează din anul 2015 și include o clinică balneară, un spital și o maternitate. Este dotat cu echipamente medicale de ultimă generație, cu servicii medicale la standarde europene și personal medical calificat, care asigură tratarea pacienților din țară și din străinătate pentru următoarele specialități:



- recuperare și balneologie;
- imagistică;
- ambulatoriu de specialitate: dermatologie – venerologie, endocrinologie, gastroenterologie, laborator de analize medicale, pediatrie, neonatologie;
- maternitate, obstetrică-ginecologie, inclusiv saloane cu 1 și 2 paturi.

În perioada următoare se vor deschide noi secții, astfel:



# Strategia de dezvoltare locală Poiana Câmpina, 2018-2022



- chirurgie;
- săli operații;
- saloane cu unul și două paturi;
- ambulatoriu de specialitate: chirurgie, neurologie, ORL, oftalmologie, psihiatrie, oncologie, boli interne, urologie, cardiologie, pneumologie.
- cameră de gardă primiri urgente;
- saloane cu paturi pentru recuperări medicale (62 locuri);
- hotel – restaurant 4 stele (66 locuri de cazare) pentru cazarea rudelor pacienților aflați în dificultate și care nu pot ajunge în unitate decât însoțiți, iar accesul în spital se va asigura printr-un culoar de sticlă.

Normele europene și reglementările din legislația noastră aliniată la aceste norme europene prevăd obligativitatea asigurării pentru o astfel de unitate medicală a accesului la un drum național sau la autostradă.

La acest centru se mai adaugă două cabinete individuale, un cabinet stomatologic cu doi medici de familie și un medic stomatolog, precum și o farmacie.

## **II.20.Economia**

Comuna Poiana Câmpina a fost mulți ani reprezentată la nivelul industriei de societatea Petroutilaj, dar odată cu intrarea acestei în lichidare judiciară și, ulterior, în faliment, câteva dintre secțiile ei s-au vândut, devenind societăți de sine stătătoare. În momentul de față, cel mai important reprezentant al economiei comunei este Centrul Medical Sanconfind. De asemenea, datorită taxelor și impozitelor mai mici, mai multe societăți importante din Câmpina sau alte localități limitrofe și-au mutat sediile principale în comuna Poiana Câmpina, contribuind din plin la creșterea veniturilor la bugetul local.

În comuna Poiana Câmpina sunt înregistrate un număr de 193 societăți comerciale, cu 445 angajați, față de anul 2010 când existau numai 151 agenți





# Strategia de dezvoltare locală Poiana Câmpina, 2018-2022



economici. De asemenea, dacă în anul 2010 numărul total al persoanelor ocupate era de 700, la nivelul anului 2017, numărul acestor persoane a ajuns la 1808.

Cadrul natural, amplasamentul favorabil, pădurea, clima, accesibilitatea pe căi rutiere și feroviare, apropierea de București și disponibilitatea unor terenuri au condus la crearea unor zone de agrement, de odihnă și turism. De asemenea, în afara turismului clasic, odată cu deschiderea Centrului Medical Sanconfind, care a concesionat izvorul de apă sărată, se va putea dezvolta și turismul balnear. În același context, nu ar trebui neglijată nici posibilitatea dezvoltării unor servicii meșteșugărești, bazându-se atât pe existența încă a unor bătrâni care cunosc tainele diverselor meșteșuguri, dar și pe posibilitatea de a se asocia cu alte entități – inclusiv cu alte unități administrativ-teritoriale – pentru promovarea unor meșteșuguri tradițional românești și a altor valori perene.

În comuna Poiana Câmpina sunt înregistrate 193 de societăți comerciale, cu 445 angajați. Principalii agenți economici (obiectul lor principal de activitate):

SC Petroulaj 3DRD – reparare și întreținere echipamente de transport;

CN Căi Ferate CFR, Regionala CF București, Secția L5 Câmpina – transport feroviar;

SC Gerula Com SRL – spălătorie auto;

OMV Petrom SA – furnizări de combustibili;

SC Telekom Romania Communications SA – telecomunicații;

SNTGN Transgaz SA Mediaș, Exploatare Teritorială București – transport gaze;

SC Electrificare CFR SA – transport căi ferate;

SC Tasan Guard – pază și protecție;

SC Hidroelectrică SA, Uzina Hidroelectrică Buzău – hidrocentrale;

SC Monix – comerț;

SC Integral Beton Prest – construcții;

SC Matero Ama – construcții;

Asociația Fotbal Club Fortuna – sport;

Centrul pentru Servicii de Radiocomunicații SRL – radiocomunicații;



# Strategia de dezvoltare locală Poiana Câmpina, 2018-2022



CNCF CFR SA, Regionala CF București, Divizia Patrimoniu – transport feroviar;  
SC Lia Bobolia Touring SRL – pensiune;  
SC Cirex – construcții;  
SC Engie Romania SA – transport distribuție gaze;  
SC Anca’C – comerț;  
SC Sowel Construct SRL – construcții;  
SC Seti Impex SRL – farmacie;  
SC Rhodos Construct SRL – construcții;  
SC Inspect Service Car SRL – servicii auto;  
SC Riva Trans SRL - transporturi.

## II.21. Agricultura

Un rol important în viața economică a comunei Poiana Câmpina îl are agricultura.

Suprafața agricolă a comunei este de 595 hectare și este compusă din următoarele categorii de terenuri:

- teren arabil – 70 hectare;
- teren pășune – 278 hectare;
- teren fâneață – 148 hectare;
- teren livezi – 99 hectare.

Principalele activități în agricultură sunt creșterea animalelor, apicultura, pomicultura.

Efectivele de animale:

- 74 bovine;
- 490 ovine;
- 243 porcine;
- 114 caprine;
- 65 cabaline;



# Strategia de dezvoltare locală Poiana Câmpina, 2018-2022



- 7216 păsări;
  - 207 familii de albine.
- Suprafețe cultivate:
- grâu și secară – 6 hectare;
  - porumb boabe – 50 hectare;
  - cartofi – 2 hectare;
  - legume – 12 hectare.

De asemenea, anual se eliberează un număr de aproximativ 6-7 atestate de producător și același număr de carnete de comercializare pentru comercializarea mierii și a altor produse apicole, precum și pentru comercializarea fructelor.

## II.22. Turism

În domeniul turismului, comuna Poiana Câmpina dispune de două unități de cazare, pensiuni agroturistice, cu un număr total de 36 locuri de cazare. În vecinătatea localității și prin comuna Poiana Câmpina trec mai multe trasee turistice de interes local: Poiana Câmpina – Câmpina – Voila – Șotriș; Poiana Câmpina – Câmpina – Valea Doftanei; Poiana Câmpina – Câmpina – Telega; Poiana Câmpina – Câmpina – Brebu; Câmpina – Poiana Câmpina – Provița de Jos – Provița de Sus.

De asemenea, o componentă din ce în ce mai importantă a turismului o va reprezenta turismul balnear, odată cu inaugurarea în anul 2015 a Centrului Medical Sanconfind. De altfel, chiar în cadrul acestui Centru Medical urmează să se inaugureze un hotel-restaurant de 4 stele, cu o capacitate de cazare de 66 locuri, destinat în primul rând rudelor pacienților aflați în dificultate și care nu pot ajunge la baza de tratament decât însoțiți.

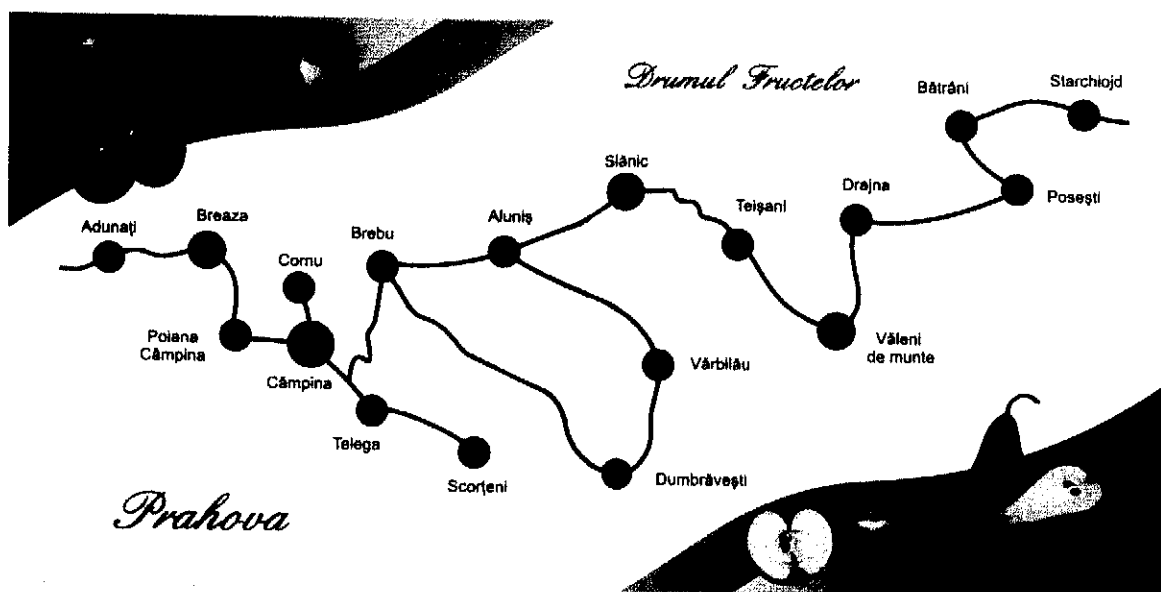
Poiana Câmpina a fost inclusă pe un traseu turistic al Consiliului Județean Prahova, finanțat cu fonduri europene, „Drumul fructelor”, care străbate județul de la est spre vest, trecând prin 18 localități, având ca principal obiectiv creșterea



# Strategia de dezvoltare locală Poiana Câmpina, 2018-2022



gradului de atractivitate turistică a zonei. Poiana Câmpina a fost inclusă pe aceste traseu între municipiul Câmpina și orașul Breaza, datorită tradiției locale în pomicultură, a fructelor de calitate, dar și a produselor din fructe.



Dorind să contribuie la creșterea importanței turismului în viața comunității, administrația locală a participat cu stand propriu la mai multe ediții ale Târgului de Turism al României.

## II.23. Cultură


Pe raza comunei Poiana Câmpina funcționează **Biblioteca „Dimitri Gusti”**, înființată în anul 1924 și care deține 16.000 volume și are la nivelul anului 2017 un număr de 650 cititori. Față de anul 2010, fondul de carte a sporit substanțial, de la 9.933 la 16.000. Biblioteca „Dimitrie Gusti” a intrat în programul național „Biblionet – lumea în biblioteca mea”, primind ca donație patru calculatoare echipate complet – camere web, căști, microfoane, precum și un videoproiector, o



## Strategia de dezvoltare locală Poiana Câmpina, 2018-2022



imprimantă, un scanner și un ecran de protecție. Biblioteca are și o secție în limba franceză „Jean de la Fontaine”, înființată pe 25 mai 2016, cu un fond de carte de aproximativ 3.000 volume, primite ca donație de la Asociația Bibliotecii Mediateci Francofone. Biblioteca mai deține și un punct de lucru în satul Bobolia, unde se află aproximativ 3.000 volume și două calculatoare pentru utilizatori. De asemenea, Biblioteca „Dimitrie Gusti” mai deține biblioteci stradale – în cinci puncte din localitate, cu peste 250 volume.



Biblioteca „Dimitrie Gusti” organizează și majoritatea activităților culturale din comună, cele mai importante fiind:



# Strategia de dezvoltare locală Poiana Câmpina, 2018-2022



- Ziua Culturii Naționale, nașterea lui Mihai Eminescu – 15 ianuarie;
- Ziua Unirii Principatelor Române – 24 ianuarie;
- Ziua IL Caragiale – 1 februarie;
- Ziua Ion Creangă – 1 martie;
- Ziua Femeii – 8 martie;
- Ziua Eugen Jebeleanu – 24 aprilie;
- Ziua Europei, Ziua Victoriei, Ziua Independenței – 9 mai;
- Ziua Copilului – 1 iunie;
- Ziua Eroilor – sărbătoarea religioasă a Înălțării Domnului;
- Ziua George Coșbuc – 20 septembrie;
- Ziua Mihail Sadoveanu – 5 noiembrie;
- Ziua Națională a României – 1 decembrie;
- Ziua Nicolae Labiș – 2 decembrie;
- Colinde de Crăciun – 23 decembrie.

De asemenea, există o bibliotecă și în cadrul Școlii Gimnaziale „Învățător Ion Mateescu”, aici existând un fond de carte de aproximativ 6.000 volume. Această bibliotecă desfășoară și activități precum sărbătorirea zilelor de naștere ale marilor scriitori, diferite concursuri pe teme literare, șezători, activități dedicate marilor evenimente istorice ale neamului.

Activități cultural-educative devenite deja o tradiție și desfășurate în comuna Poiana Câmpina:

- Festivalul Tradițional de Sf. Maria – „Cântec, joc și voie bună”, Ziua comunei Poiana Câmpina – 15 august;
- Festivalul - concurs interjudețean de interpretare muzicală „Flori de cântec prahovean”;
- „Five o'clock tea” – eveniment tradițional destinat pensionarilor din localitate;
- „Mișcare pentru sănătate”, Crosul Primăverii și Crosul Toamnei – un eveniment sportiv dedicat tuturor categoriilor de vârstă.



# Strategia de dezvoltare locală Poiana Câmpina, 2018-2022



De asemenea, administrația locală editează și singura publicație locală “Poiana Câmpina – comuna mea”, cu apariție lunară, în 4 pagini, în care se găsesc informații utile pentru locuitorii comunei și unde sunt prezentate cele mai importante decizii și activități ale administrației locale.

În satul Bobolia funcționează din anul 1924 **Căminul Cultural „Înălțarea”**. Edificiul are nevoie de o serie de îmbunătățiri, de o modernizare, în momentul de față autoritățile locale încercând să găsească soluții pentru o investiție majoră în acest simbol cultural pentru satul Bobolia. De ani buni, practic, aici nu mai are loc nici o activitate în scopul pentru care a fost creat edificiul, fiind nevoie de o investiție majoră pentru a-i reda utilitatea.

## II.24. Culte

Din punct de vedere al cultelor existente, la nivelul comunei Poiana Câmpina, inclusiv în satele componente, se păstrează tradiția specifică poporului român și a acestei zone etno-geografice. Astfel, în comuna Poiana Câmpina, nu există decât lăcașe de cult creștin-ortodoxe, la care participă duminică de duminică numeroși localnici. În toate situațiile statistice înregistrate de-a lungul anilor, locuitorii comunei Poiana Câmpina sunt într-o largă majoritate creștini ortodocși practicanți, ceea ce explică prezența lăcașelor acestui cult religios.

În comuna Poiana Câmpina se află două lăcașe de cult creștin-ortodoxe, unul situat la limita satelor Poiana Câmpina și Răgman, deserving partea de nord a localității, iar un alt lăcaș în satul Bobolia, deserving locuitorii satelor Bobolia și Pietrișu.

**Parohia Poiana Câmpina – Biserica cu hramul „Adormirea Maicii Domnului”** – datează de la sfârșitul secolului al XVII-lea și începutul secolului al XVIII-lea, cel mai valoros monument istoric din localitate. În perioada 1985-2008, aici au avut loc lucrări, atât la interior, cât și la exterior, s-a pictat biserica, s-a



## Strategia de dezvoltare locală Poiana Câmpina, 2018-2022



reconstruit clopotnița, s-a fortificat zidul împrejmuitoar, s-a construit casa parohială și s-a amenajat o capelă mortuară, care respectă toate normele europene în materie.



**Parohia Bobolia - Biserica cu hramul „Sf. Arhangheli Mihail și Gavril”**  
– satul Bobolia – este înconjurată pe trei laturi de cimitirul din acest sat și datează din prima jumătate a secolului trecut. A fost grav avariata de cutremurul din 1940, fiind refăcută în anii '50, iar în ultimii ani au fost alocate fonduri semnificative pentru amenajarea a standarde corespunzătoare a întregului așezământ. Așa cum am precizat și anterior, această parohie cuprinde locuitorii satelor Bobolia și Petrișu din sudul localității.





De asemenea, pe teritoriul comunei Poiana Cămpina se află mai multe troițe.

## II.25.Patrimoniul

Cel mai important obiectiv din comuna Poiana Cămpina și singurul inclus pe lista monumentelor istorice din județul Prahova, prin Ordinul 231/8 iulie 2004, este **Biserica „Adormirea Maicii Domnului”**, fostul schit datând din secolele al XVII-lea și al XVIII-lea, împreună cu clopotnița și zidul fortificat de incintă.

Alte monumente de for public din comuna Poiana Cămpina sunt:

**Monumentul Eroilor comunei Poiana Cămpina** – se află în satul Poiana Cămpina, chiar în zona centrală și aproape de sediul Primăriei;

**Monumentul Eroilor din curtea Bisericii „Adormirea Maicii Domnului”** – a fost construit în anul 1995;

**Bustul Mareșalului Alexandru Averescu** – este realizat de maestrul Ioan Bolborea și se află în satul Poiana Cămpina, în mijlocul parcului „Alexandru Averescu” din apropierea gării;




# Strategia de dezvoltare locală Poiana Câmpina, 2018-2022




**Monumentul „Recunoștința satului Bobolia”** – se află în Punctul Șipot din satul Bobolia, în apropierea Parcului „Minodora Grigorescu”;

**Crucea Ion G. Petre** – situată în satul Poiana Câmpina, chiar în fața gării.



De asemenea, la intrările în localitate s-au amplasat totemuri, cu o alură modernă și cu sigla localității Poiana Câmpina.






# Strategia de dezvoltare locală Poiana Câmpina, 2018-2022



Tot în categoria bunurilor de patrimoniu se încadrează și parcurile, în care în ultimii ani s-a investit foarte mult.





# Strategia de dezvoltare locală Poiana Câmpina, 2018-2022



**Parcul „Triumf”** – amenajat în anul 2012 la intrarea în comună dinspre municipiul Câmpina, în fața stadionului Asociației Fotbal Club Fortuna; dispune de o scenă, spații de joacă, de recreere și bibliotecă stradală;

**Parcul „Minodora Grigorescu”** – amenajat în anul 2012 în satul Bobolia; dispune de locuri de joacă, spații de recreere și bibliotecă stradală;

**Parcul Mareșal Alexandru Averescu** – inaugurat pe 25 octombrie 2013, a fost proiectat ca o grădină botanică; dispune de zone de recreere și o bibliotecă stradală; se află în apropierea gării, iar în mijlocul său se află bustul mareșalului Averescu;

**Parcul Pietrișu** – a fost amenajat în anul 2015, fiind singurul spațiu de acest gen din satul Pietrișu; dispune de un loc de joacă pentru copii și un spațiu de recreere;

**Parcul de la blocuri, din centru** – se află în centrul satului Poiana Câmpina, în zona blocurilor de locuințe și a fost amenajat în anii 2014-2015; aici se află un loc de joacă pentru copii, spații de recreere și o bibliotecă stradală.

De asemenea, în urma unui Studiu Istoric de Fundamentare, realizat de SC Restitutio SRL Ploiești, s-au făcut propuneri pentru ca mai multe case din comuna Poiana Câmpina să fie clasificate ca monumente istorice.

## **II.26. Structuri asociative din care face parte comuna Poiana Câmpina**

Comuna Poiana Câmpina este parte din următoarele structuri asociative:

- Asociația de Dezvoltare Intercomunitară „Parteneriatul pentru Managementul Apei – Prahova” (împreună cu Consiliul Județean Prahova și alte unități administrativ-teritoriale din județul Prahova);
- Asociația de Dezvoltare Intercomunitară „Parteneriatul pentru Managementul Deșeurilor – Prahova” (împreună cu Consiliul Județean Prahova și alte unități administrativ-teritoriale din județul Prahova);
- Asociația Comunelor din România – Filiala Județeană Prahova;



# Strategia de dezvoltare locală Poiana Câmpina, 2018-2022



- Grupul de Acțiune Locală (GAL) „Dealurile Sultanului” (împreună cu mai multe unități administrativ-teritoriale din județele Prahova și Dâmbovița: Provița de Sus, Provița de Jos, Talea, Secăria, Adunați, Poiana Câmpina, Valea Doftanei, Filipeștii de Pădure și orașul Comarnic – din Prahova, respectiv, Vișinești, Iedera, Vîrfuri, Valea Lungă – din Dâmbovița).

## **II.27. Grupul de Acțiune Locală “Dealurile Sultanului”**

Poiana Câmpina face parte din GAL “Dealurile Sultanului” din anul 2013, încercându-se ca prin această asociere să se aducă un plus de valoare zonei și să se ofere posibilitatea micilor întreprinzători să beneficiezi de fonduri europene pentru dezvoltare.

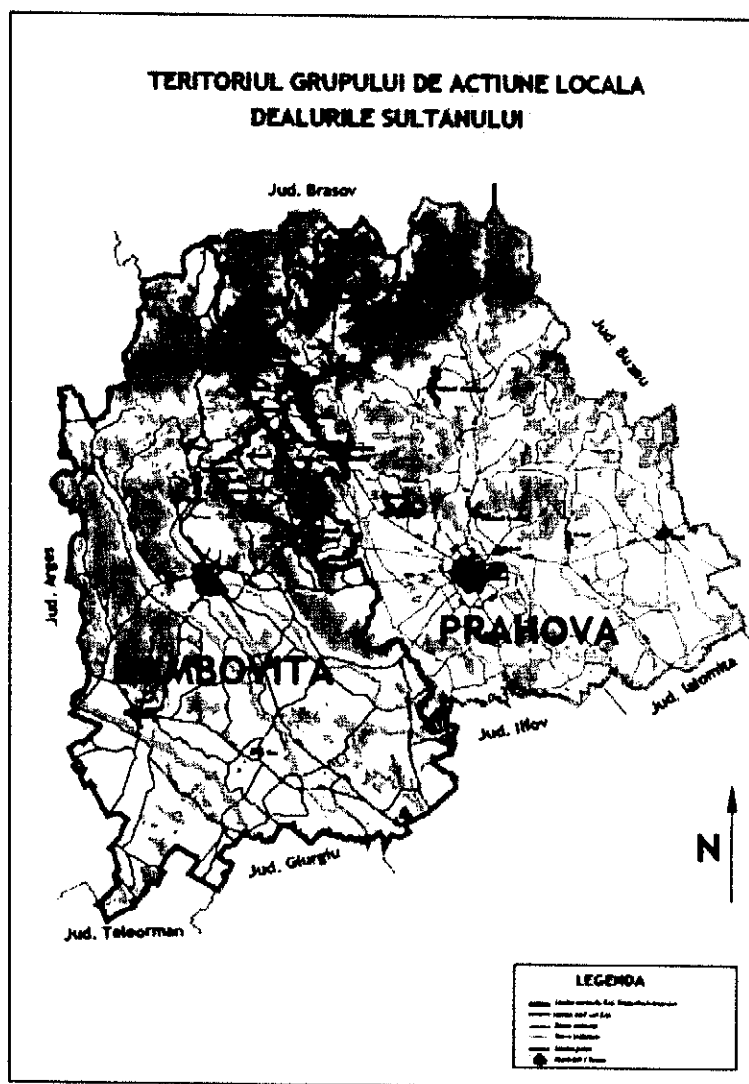
GAL “Dealurile Sultanului” s-a instituit la început ca parte a programului “Leader” – o abordare inovatoare în cadrul politicii de dezvoltare rurală a Uniunii Europene, fiind o metodă de mobilizare și de promovare a dezvoltării rurale în comunitățile locale. Prin acest program se încurajează teritoriile rurale să exploreze modalități noi prin care să devină competitive, să-i valorifice bunurile la maxim și să depășească dificultățile pe care le-ar putea întâmpina, cum ar fi o populație cu tendință de îmbătrânire, niveluri reduse ale prestării serviciilor sau absența posibilităților de angajare. Rolul grupurilor de acțiune locală este de a aduna și combina resursele umane și financiare disponibile din sectorul public, din sectorul privat, din sectorul civic și voluntar; de a asocia factorii locali în jurul proiectelor colective și al acțiunilor multisectoriale, pentru a realiza sinergii, coproprietăți și masa critică necesară pentru îmbunătățirea competitivității economice a zonei; de a consolida dialogul și cooperarea între diferiți actori rurali, care, de cele mai multe ori, au puțină experiență de colaborare, prin atenuarea potențialelor conflicte și prin facilitarea unor soluții negociate prin consultări și discuții; de a facilita, prin interacțiunea diferiților parteneri, procesele de adaptare și de schimbare din



# Strategia de dezvoltare locală Poiana Câmpina, 2018-2022



sectorul agricol (produse de calitate, lanțuri alimentare etc), integrarea preocupărilor legate de mediu, diversificarea economiei rurale și calitatea vieții.



Pentru perioada 2014-2020, GAL "Dealurile Sultanului" își propune să îmbunătățească substanțial implicarea actorilor locali în dezvoltarea propriului



# Strategia de dezvoltare locală Poiana Câmpina, 2018-2022



teritoriu prin acțiuni integrate, coerente, inovatoare, care să conducă la diversificarea și dezvoltarea economiei rurale în folosul comunității. Obiectivul general este “Creșterea atractivității teritoriului GAL Dealurile Sultanului ca areal optim pentru locuit, muncit și vizitat”. Pentru implementarea acestui obiectiv există intenția de participare la activități de cooperare între membri, care vor putea include printre altele:

- promovarea unor produse, practici procese și tehnologii noi;
- organizarea unor procese de lucru comune, prin partajarea echipamentelor și resurselor;
- crearea unor lanțuri scurte alimentare și a unor piețe locale;
- promovarea grupurilor și organizațiilor de producători;
- acțiuni care sprijină grupurile vulnerabile;
- activități culturale comune.

Concluziile Strategiei de Dezvoltare Locală a GAL “Dealurile Sultanului”, care se referă și la comuna Poiana Câmpina, sunt:

- infrastructura locală este subdezvoltată și afectează negativ dezvoltarea economică și calitatea vieții, impunându-se investiții publice care să susțină ramurile economice cu potențial și îmbunătățirea calității vieții prin oferirea unor servicii de bază cât mai apropiate de cele din mediul urban, atenuându-se astfel fenomenul de migrație al locuitorilor, în special al celor tineri, către zona urbană sau către alte țări;
- turismul ar trebui să reprezinte principala activitate de diversificare a economiei locale ținând cont de potențialul enorm de dezvoltare, dar și de apropierea de Valea Prahovei;
- agricultura este principala activitate economică din teritoriu, dar productivitatea sa este redusă, din cauza condițiilor existente; procesarea produselor agricole are nevoie de investiții pentru crearea de capacități noi, de echipamente și tehnologii modernizate, de fluxuri tehnologice care să permită respectarea noilor standarde comunitare și îmbunătățirea productivității;



# Strategia de dezvoltare locală Poiana Câmpina, 2018-2022



-industria, comerțul și serviciile nu reușesc să absoarbă forța de muncă locală, sectorul non-agricol nefiind dezvoltat la dimensiunea necesară; ar fi importantă stimularea mediului de afaceri, contribuind atât la înființarea de activități noi non-agricole, dar și la dezvoltarea celor existente, care să conducă la crearea de locuri de muncă, creșterea veniturilor populației și reducerea diferențelor din teritoriu GAL și mediul urban limitrof;

-asistența și incluziunea socială se limitează la cerințele legislației în vigoare, dar trebuie venit în întâmpinarea nevoilor comunităților locale marginalizate, cu risc de sărăcie sau excluziune socială, sprijinind investiții în infrastructura socială la nivelul căreia se vor putea desfășura diverse tipuri de servicii sociale pentru aceste categorii.

Principalele oportunități de finanțare prin GAL „Dealurile Sultanului”, perioada 2014-2020, sunt:

- susținerea investițiilor în infrastructura de turism și încurajarea activităților turistice;
- dezvoltarea investițiilor publice pentru infrastructura turistică la scară mică, infrastructura de agrement, culturală și de amenajare peisagistică a localităților, infrastructura pentru valorificarea produselor locale și pentru crearea și dezvoltarea serviciilor de bază pentru populație;
- susținerea dezvoltării și diversificării activităților agricole;
- sprijin pentru investițiile în infrastructura socială pentru comunitățile și categoriile de populație defavorizate, marginalizate sau cu risc de sărăcie și excluziune socială ridicată, implicat minorități etnice;
- sprijinirea antreprenoriatului non-agricol în vederea diversificării activităților, creșterii competitivității economice și sporirii locurilor de muncă;
- sprijin pentru atestarea produselor tradiționale;
- sprijin pentru înființarea și dezvoltarea de structuri asociative.



## II.27. Analiza SWOT

Orice comună trebuie să asimileze și să promoveze o viziune strategică în ceea ce privește dezvoltarea sa în viitor. Lipsa unei asemenea viziuni duce la o activitate administrativă haotică, în cadrul căreia se pot rata oportunități și se consumă irațional resurse prețioase. Experiența internațională a arătat că proiectele și programele operaționale funcționează cel mai bine atunci când fac parte dintr-un cadru coerent și când există o coordonare la nivel strategic.

Procesul de planificare strategică (PPS) a vizat definirea reperelor strategice de dezvoltare a comunității pe o perioadă de 5-7 ani. Etapele metodologice principale ale PPS au fost următoarele: realizarea unei analize preliminare, stabilirea viziunii asupra dezvoltării strategice a comunității, analiza sectorială a domeniilor strategice principale și articularea documentului strategic.

Principiile care au stat la baza PPS au fost asigurarea validității științifice, implicarea comunității, transparența, obiectivitatea, coerența și continuitatea demersului.

Pentru a da roade, însă, planificarea strategică trebuie însoțită de promovarea, la nivelul administrației publice, a unui management strategic integrat, la toate nivelurile, capabil să identifice și să speculeze oportunitățile apărute în beneficiul comunității.

Analiza SWOT este o metodologie de analiză a unui proiect. Numele este descriptiv: Strengths (puncte tari), Weaknesses (puncte slabe), Opportunities (oportunități) și Threats (riscuri).

Punctele forte și cele slabe sunt legate de comună și de strategiile acesteia, și de modul cum se compară cu concurența. Oportunitățile și amenințările vin dinspre mediul de piață și din direcția concurenței; de regulă sunt factori asupra cărora zona în general nu are nici un control. Analiza SWOT ia în considerare organizarea așezării, performanțele acesteia, produsele cheie și piețele strategice.

Analiza SWOT permite concentrarea atenției asupra zonelor cheie și realizarea de prezumții (presupuneri) în zonele asupra cărora există cunoștințe mai puțin detaliate. În urma acestei analize se poate decide dacă zona își poate îndeplini planul, și în ce condiții.

Unele "oportunități" și "amenințări" vor apărea din "punctele tari" și "punctele slabe" ale comunei. Amenințările pot fi concrete sau potențiale.



# Strategia de dezvoltare locală Poiana Cămpina, 2018-2022



Pentru comuna Poiana Cămpina s-au identificat trei principii prioritare pentru strategia de dezvoltare a localității:

- dezvoltarea economică;
- dezvoltarea infrastructurii;
- creșterea atractivității.

Viața economică a comunei Poiana Cămpina trebuie dezvoltată în toate domeniile – de la agricultură și zootehnie, la industrie și comerț-servicii.

Infrastructura necesită îmbunătățiri continue, de aceea investițiile trebuie făcute după criterii economice, astfel încât să fie cât mai eficiente:

- siguranța și securitatea locuitorilor comunei împotriva calamităților;
- raportul dintre valoarea investiției și efectele economico-financiare produse;
- raportul dintre valoarea investiției și numărul beneficiarilor.

În completarea factorului economic, pentru creșterea atractivității comunei este necesar să se dezvolte facilitățile culturale, turistice și de agrement, ceea ce va contribui atât la creșterea gradului de confort social al locuitorilor comunei, cât și la atragerea unui număr din ce în ce mai mare de vizitatori.

## Analiza principalelor elemente SWOT pentru diverse categorii de probleme Infrastructură, urbanism, mediu

Puncte tari	Puncte slabe	Oportunități	Restricții
-rețeaua de drumuri județene și comunale; -acces la calea ferată; -cale de acces spre DN1; -rețea de alimentare cu apă, energie electrică,	-infrastructură insuficientă și depășită moral și fizic în domeniul rețelei de canalizare a apei menajere și pluviale și epurarea apei; -existența unor	-modernizarea drumurilor comunale; -accesarea de fonduri europene pentru elaborarea și implementarea de proiecte pentru protecția mediului; -creșterea	-riscuri naturale (risc de instabilitate a terenurilor în zona de nord și vest a comunei; risc de inundabilitate în dreptul subtraversărilor din zona limitrofă

<p>gaze naturale, iluminat public, telefonie fixă și mobilă, televiziune prin cablu și internet;  -grad scăzut de plouare a aerului și a solului;  -colectarea selectivă a deșeurilor menajere;  -apartenența la GAL, prin care se pot derula proiecte;  -modernizarea și dezvoltarea infrastructurii de transport de interes local și îmbunătățirea serviciilor aferente prin modernizarea/reabilitarea drumurilor locale.</p>	<p>drumuri neasfaltate;  -insuficiența locurilor de parcare;  -inexistența cuantificării efectelor poluării factorilor de mediu asupra sănătății populației;  -interesul scăzut al agenților economici în protecția mediului înconjurător;  -slaba conștientizare a populației și agenților economici în problematică protecției mediului înconjurător;  -lipsa unui sistem de management al deșeurilor industriale</p>	<p>suportului financiar acordat din fonduri europene pentru finanțarea proiectelor de infrastructură și protecția mediului;  -legislație favorabilă dezvoltării proiectelor de mediu și stimulării dezvoltării și modernizării urbanistice;  -vecinătatea geografică a municipiului Câmpina;  -interesul autorității administrației publice locale în promovarea de parteneriate în vederea protecției mediului;  -îmbunătățirea cadrului organizatoric în vederea asigurării protecției și managementului calității mediului.</p>	<p>cu versanții DJ101);  -lipsa informațiilor legate de normele europene de mediu în rândul micilor întreprinzători;  -venituri limitate la bugetul local;  -metalitatea de indiferență față de protecția mediului.</p>
---	---	--	---

## Educație și cultură

Puncte tari	Puncte slabe	Oportunități	Restricții
<p>-existența unităților de învățământ;</p> <p>-apartenența la GAL, prin care se pot derula proiecte în acest domeniu;</p> <p>-activități extrașcolare;</p> <p>-sector IT bine reprezentat, atât la nivelul școlii, cât și al bibliotecii;</p> <p>-existența unui număr suficient de cadre didactice calificate;</p> <p>-parteneriatul pe care școala îl are cu alte unități de învățământ;</p> <p>-existența bisericilor, a bibliotecii comunale și a bibliotecilor stradale;</p> <p>-existența unor evenimente culturale tradiționale, care se desfășoară cu regularitate;</p> <p>-abandon școlar redus</p>	<p>-inexistența învățământului specializat;</p> <p>-inexistența învățământului liceal;</p> <p>-lipsa psihologilor școlari;</p> <p>-dezvoltarea relativ modestă a bazei materiale pentru desfășurarea activităților de educație fizică;</p> <p>-inexistența facilităților care să atragă specialiști în domeniul învățământului;</p> <p>-lipsa fondurilor pentru restaurarea unor obiective și a Căminului Cultural din satul Bobolia</p>	<p>-reabilitarea, modernizarea și dotarea unităților de învățământ, precum și a Căminului Cultural din satul Bobolia;</p> <p>-reamenajare și modernizare baze sportive școlare și construirea unei săli de sport;</p> <p>-construirea unui centru cultural în Poiana Câmpina;</p> <p>-rol crescut pentru foștii elevi care să se implice în promovarea instituției și a localității;</p> <p>-posibilitatea accesării de fonduri europene pentru activități de formare și dotare IT</p>	<p>-venituri limitate la bugetul local;</p> <p>-nivelul de trai scăzut generează fenomene de depopulare, de plecare a tinerilor și adulților spre alte localități sau în străinătate;</p> <p>.accentuarea procesului de îmbătrânire a populației;</p> <p>-tendința de reducere a exigenței în procesul de evaluare didactică</p>

## Economie

Puncte tari	Puncte slabe	Oportunități	Restricții
<p>-forță de muncă disponibilă, tânără și calificată;</p> <p>-existența în localitate a agenților economici care ajută la dezvoltarea localității și la crearea de noi locuri de muncă;</p> <p>-infrastructura în domeniul comerțului și alimentației publice;</p> <p>-apartenența la GAL, prin care se pot derula proiecte în acest domeniu;</p> <p>-existența unei infrastructuri industriale, cu utilitățile aferente;</p> <p>-accesul facil la DN1 și la calea ferată București – Brașov;</p> <p>-apropierea de municipiul Câmpina</p>	<p>-nivel de trai modest pentru o mare parte a populației;</p> <p>-resurse financiare limitate în bugetul local;</p> <p>-lipsa finanțelor pentru introducerea tehnologiei moderne;</p> <p>-inexistența investițiilor străine;</p> <p>-ponderea mică a parteneriatelor public-privat;</p> <p>-lipsa ofertei de muncă pentru absolvenți și pentru categoriile sociale vulnerabile</p>	<p>-programe de finanțare pentru dezvoltarea locală;</p> <p>-posibilități de finanțare prin proiecte derulate prin GAL;</p> <p>-promovarea parteneriatului public-privat și crearea de oportunități și facilități pentru potențialii investitori autohtoni și străini;</p> <p>-cadru legal favorabil</p>	<p>-continuarea migrării populației spre alte zone sau chiar spre alte țări;</p> <p>-lipsa predictibilității legislative;</p> <p>-ponderea mare a populației care beneficiază de diverse tipuri de ajutoare sociale;</p> <p>-riscul firmelor mici de a nu face față competiției pe piață;</p> <p>-sectorul serviciilor insuficient dezvoltat;</p> <p>-ponderea scăzută a tehnologiilor moderne;</p> <p>-reducerea ponderii populației active;</p> <p>-declinul general al industriei;</p> <p>-interesul limitat al posibililor investitori</p>

## Agricultură

Puncte tari	Puncte slabe	Oportunități	Restricții
<p>-potențial agricol ridicat;</p> <p>-condiții climaterice și de sol propice pentru o agricultură de tip mediu;</p> <p>-existența suprafețelor de pășuni și fâneată;</p> <p>-apartenența la GAL, prin care se pot derula proiecte pentru fermieri;</p> <p>-forță de muncă disponibilă la costuri rezonabile.</p>	<p>-promovarea insuficientă a zonei rurale și a produselor specifice;</p> <p>-existența unor porțiuni de teren agricol necultivat;</p> <p>-lipsa echipamentelor de irigații;</p> <p>-deficitul fondurilor financiare pentru modernizarea și popularea infrastructurii zootehnice;</p> <p>-lipsa resurselor materiale care să faciliteze angajarea specialiștilor în agricultură.</p>	<p>-valorificarea potențialului tradițional;</p> <p>-fertilizarea terenurilor agricole;</p> <p>-îmbunătățirea gradului de dotare cu mijloace mecanice;</p> <p>-constituirea unor asociații și societăți agricole, care să apere interesele producătorilor agricoli;</p> <p>-accesarea de fonduri pentru proiecte în agricultură, prin GAL;</p> <p>-creșterea ponderii legumiculturii;</p> <p>-promovarea zonei rurale și a produselor specifice.</p>	<p>-lipsa unui cadru legal pentru protejarea producției agricole autohtone;</p> <p>-lipsa fondurilor materiale pentru sprijinirea agricultorilor;</p> <p>-slaba informare a agricultorilor privind normele europene în domeniu;</p> <p>-cunoștințe insuficiente pentru elaborarea și administrarea proiectelor cu fonduri europene pentru agricultură.</p>

## Resurse umane, piața muncii

Puncte tari	Puncte slabe	Oportunități	Restricții
<ul style="list-style-type: none"> <li>-forță de muncă disponibilă;</li> <li>-ospitalitatea recunoscută a locuitorilor;</li> <li>-personal calificat la nivelul administrației locale;</li> <li>-transparența funcționării sistemului instituțional pentru fiecare angajat;</li> <li>-deschidere din partea populației și a administrației locale pentru dezvoltarea mediului de afaceri local;</li> <li>-apartenența la GAL.</li> </ul>	<ul style="list-style-type: none"> <li>-capacitatea financiară relativ scăzută a majorității locuitorilor;</li> <li>-plecarea tinerilor spre alte zone sau chiar în alte țări, cu oportunități de angajare mai ridicate;</li> <li>-oferta de instruire pentru formare profesională redusă ca varietate;</li> <li>-tendința de îmbătrânire a populației;</li> <li>-grad limitat de diversificare a calificărilor forței de muncă.</li> </ul>	<ul style="list-style-type: none"> <li>-posibilitatea accesării unor programe de finanțare guvernamentale pentru reconversie profesională și crearea de noi locuri de muncă pentru șomeri;</li> <li>-potențial important al forței de muncă;</li> <li>-implicarea autorităților locale în problemele comunității;</li> <li>-posibilitatea de accesare a unor fonduri prin proiecte cerulate prin GAL.</li> </ul>	<ul style="list-style-type: none"> <li>-migrația forței de muncă spre alte zone, cu mai multe oportunități;</li> <li>-scăderea numărului de persoane cu medie și înaltă calificare;</li> <li>-acces dificil la instruire pentru formarea resursei umane;</li> <li>-scăderea importanței tradițiilor locale, odată cu schimbarea generațiilor.</li> </ul>

## Capitolul III.Principalele probleme ale localității

Analiza situației existente la nivelul comunei Poiana Cămpina a identificat două tipuri de probleme majore cu care se confruntă localitatea.

Astfel, o categorie de probleme este reprezentată de cele generale, cu care se confruntă întreaga societate românească și unde administrația și comunitatea locală au puține pârghii să intervină în schimbarea lucrurilor. Dintre problemele care pot fi incluse în această categorie amintim:

- lipsa de predictibilitate în domeniul legislativ, cu influențe majore asupra investițiilor și, implicit, a economiei;
- birocrația încă greoaie, care dă mari bătăi de cap atât cetățeanului, cât și administrației locale;
- nivelul de trai redus al celei mai mari părți a locuitorilor din mediul rural;
- scăderea ponderii industriei în viața economică.

De asemenea, analiza situației existente la nivelul comunei Poiana Cămpina a identificat și o serie de probleme specifice, de interes local:

- infrastructura edilitară încă deficitară, chiar dacă în ultimi ani s-a progresat foarte mult în această direcție;
- veniturile scăzute la nivelul administrației locale, ceea ce limitează posibilitățile de investire în infrastructura locală;
- lipsa unei strategii de dezvoltare turistică, acest domeniu fiind una dintre cele mai facile modalitățile de dezvoltare durabilă a localității;
- lipsa locurilor de muncă în domenii cu medie calificare;
- slaba valorificare a potențialului resurselor naturale – apele sărate au fost concesionate, dezvoltându-se Centrul Medical Sanconfind, dar sunt importante rezerve și de sare în subsolul localității;
- servicii publice insuficient dezvoltate;
- absența unei activități sportive competiționale, a unui club care să reprezinte comunitatea într-un sport de echipă.



### **III.1 Obiectivele propuse în Strategia de Dezvoltare Locală 2012-2018 și stadiul lor**

Modernizarea și reabilitarea rețelelor stradale locale – parțial implementat (80%)

Extinderea, îmbunătățirea și reabilitarea rețelei de alimentare cu apă, precum și modernizarea sistemului de captare, stocare și pompare a acesteia – implementat

Extindere rețea canalizare ape uzate și pluviale – parțial implementat (50%)

Realizare stații de epurare în zonele Pietrișu, Bobolia și Podu Vadului – neimplementat, programat pentru anul 2018

Extinderea și modernizarea stației de epurare ape uzate și pluviale – neimplementat, programat pentru anul 2018

Reabilitarea și modernizarea unităților de învățământ – parțial implementat (90%)

Modernizarea și extinderea sistemului de iluminat public și separarea punctelor de comandă pentru aprinderea acestuia – parțial implementat (80%)

Reabilitarea și modernizarea izvoarelor saline – neimplementat

Actualizare PUG – implementat

Organizarea și implementarea sistemului de colectare a deșeurilor (ADI) – implementat

Înființarea și amenajarea de zone de agrement – neimplementat

Înființarea și amenajarea parcurilor de joacă și recreere pentru copii – implementat

Înființarea, amenajarea și întreținerea de spații verzi – implementat

Amplasarea de mobilier urban – implementat

Implementarea unui sistem de protecție a valorilor umane și materiale – parțial implementat (80%)

Informatizarea serviciilor publice – implementat

Realizarea cadastrului imobiliar-edilitar la nivelul întregii comune – neimplementat

Realizarea cadastrului terenurilor aflate în extravilanul comunei – neimplementat

Construire sală polivalentă – neimplementat

Reamenajarea și modernizarea bazei sportive (școli, terenuri, săli de sport) – implementat

Construire centru social pentru vârstnici – neimplementat

Reamenajarea Căminului Cultural existent și construirea unui centru cultural – neimplementat, preconizat pentru anul 2018

Înființare ansambluri de dansuri populare și moderne – implementat



# Strategia de dezvoltare locală Poiana Câmpina, 2018-2022



Organizarea unor manifestări cultural-recreative specifice comunei – implementat  
Implementarea sistemului de asigurare a calității serviciilor administrației – parțial implementat

Îmbunătățiri funciare la nivelul comunei în vederea amenajării pajiștilor necesare asigurării hranei animalelor – implementat

Amenajare trasee turistice – neimplementat

Înfrățiri cu localități din străinătate – implementat

Constituirea unui GAL (Grup de Acțiune Locală) cu localitățile învecinate – implementat

Reabilitarea blocurilor de locuințe – neimplementat

Realizarea sistemului de supraveghere video în toată comuna – parțial implementat

Implementarea de noi servicii la sediul Bibliotecii „Dimitrie Gusti” – implementat

Programe de împăduriri în zonele afectate de calamități – implementat

Extinderea sediului Primăriei – neimplementat, preconizat pentru anul 2018

Amenajare rigole pentru asigurarea colectării și evacuării apelor pluviale, amenajarea albiilor torenților și vâlcet Tulburea, Tisa, Bregarea, sprijiniri și consolidări de mal vâlcet amenajarea canalului de colectare ape pluviale Tulburea, Tisa, Bregarea – parțial implementat

Total: 38 de proiecte propuse, 16 proiecte implementat integral, 8 parțial implementate și 14 neimplementate, dar 4 dintre acestea sunt preconizate pentru anul 2018.

## **Capitolul IV. Strategia de dezvoltare propusă**

Pentru a se putea dezvolta în viitor, comuna Poiana Cămpina își asumă o viziune comună de dezvoltare, viziune ce reprezintă declarația de obiective pentru perioada 2018-2022. Această viziune conține atât o continuare a inițiativelor dezvoltate în perioada 2012-2018, dar propune și un obiectiv cadru nou care fundamentează toate intervențiile. Noua componentă a acestei viziuni se referă la dezvoltarea, modernizarea și utilizarea durabilă a capitalului natural, serviciilor publice, infrastructurii și resursei umane, cu scopul de a dezvolta o identitate locală aparte, corelată cu potențialul natural, pentru dezvoltarea localității ca și stațiune balneoclimaterică.

Viziunea strategică este un enunț definitiv pentru strategia de dezvoltare durabilă pentru că reflectă obiectivele strategice și țintele care se doresc a fi atinse pe perioada strategiei. Viziunea reflectă impactul dezirabil al Strategiei de dezvoltare locală. Viziunea de dezvoltare va fi implementată prin intermediul unui set de obiective și unui plan de proiecte ce urmează a fi dezvoltate la nivel local și care vor fi finanțate prin intermediul oportunităților de investiții existente la nivelul sectorului public. Aceste proiecte vor fi atrase atât din cadrul fondurilor structurale și de investiții, cât și prin intermediul finanțărilor publice naționale.

Un factor important pentru dezvoltarea noii viziuni se referă la atragerea mediului privat în acest demers, pentru acest lucru, administrația locală a comunei Poiana Cămpina urmând să sprijine activitatea acestora atât prin servicii publice de calitate (plata facilă a taxelor, reducerea timpului și simplificarea procedurilor de obținere a avizelor, sprijin pentru obligații administrative ce implică legături cu alte administrații) cât și prin identificarea și pregătirea unor noi resurse pentru investiții (terenuri disponibile, proiecte comune în parteneriate public-privat).

Strategia de dezvoltare este un document de planificare a dezvoltării localității Poiana Cămpina ce are la bază un proces circular și continuu pe toată perioada implementării sale, format din procesul de planificare ce rezultă în elaborarea documentului strategic, implementarea strategiei prin intermediul proiectelor propuse, dar având în vedere țintele comune spre care aceste proiecte



# Strategia de dezvoltare locală Poiana Câmpina, 2018-2022



sunt îndreptate și evaluarea strategiei, realizată prin acțiuni de colectare a indicatorilor de proiecte și modul în care aceștia au fost atinși.

Administrația locală se va implica ca și coordonator al strategiei conform mandatului său public, dar în paralel, va face tot posibilul să susțină activ inițiativele care sunt corelate cu viziunea de dezvoltare a comunei. Rolul său are atât menirea de a lucra activ pentru creșterea calității vieții dar constituie și un stimulent pentru alte inițiative private, cetățenești sau public-private. Această implicare are la bază o structură logică de formulare a obiectivelor, structură ce presupune ca obiectivele definite, să fie consultate continuu la nivel local astfel încât acestea să își păstreze relevanța și în anii de implementare care vor urma.

## **IV.1.Strategia EUROPA 2020**

Strategia Europa 2020 este documentul strategic principal ce va orienta cadrul general de programare pentru perioada următoare. Prin intermediul acestei strategii, Uniunea Europeană își propune să devină o economie inteligentă, durabilă și favorabilă incluziunii. Strategia constă în cinci obiective principale ce țin de ocuparea forței de muncă, inovarea, educația, incluziunea socială și mediul/energia.

Europa 2020 propune trei priorități care se susțin reciproc:

I.creștere inteligentă: dezvoltarea unei economii bazate pe cunoaștere și inovare (sprijinită în special de inițiativele strategice „O Uniune a inovării”, „Tineretul în mișcare” și „O agendă digitală pentru Europa”);

II.creștere durabilă: promovarea unei economii mai eficiente din punctul de vedere al utilizării resurselor, mai ecologice și mai competitive (sprijinită în special de inițiativele strategice „O Europă eficientă din punctul de vedere al utilizării resurselor” și „O politică industrială adaptată erei globalizării”);

III.creștere favorabilă incluziunii: promovarea unei economii cu o rată ridicată a ocupării forței de muncă, care să asigure coeziunea socială și teritorială



# Strategia de dezvoltare locală Poiana Câmpina, 2018-2022



(sprijinită în special de inițiativele strategice „O agendă pentru noi competențe și locuri de muncă” și „O platformă europeană de combatere a sărăciei”)

Obiectivele principale stabilite pentru UE:

-75% din populația cu vârsta cuprinsă între 20 și 64 de ani ar trebui să aibă un loc de muncă;

-3% din PIB-ul UE ar trebui investit în cercetare-dezvoltare (C-D);

-obiectivele „20/20/20” în materie de climă/energie ar trebui îndeplinite (inclusiv o reducere a emisiilor majorată la 30%, dacă există condiții favorabile în acest sens);

-rata abandonului școlar timpuriu ar trebui redusă sub nivelul de 10% și cel puțin 40% din generația tânără ar trebui să aibă studii superioare;

-numărul persoanelor amenințate de sărăcie ar trebui redus cu 20 de milioane.

Pentru a stimula realizarea de progrese în cadrul fiecărei teme prioritare, Comisia Europeană prezintă șapte inițiative emblematiche:

1) „O Uniune a inovării” pentru a îmbunătăți condițiile-cadru și accesul la finanțările pentru cercetare și inovare, astfel încât să se garanteze posibilitatea transformării ideilor inovatoare în produse și servicii care creează creștere și locuri de muncă;

2) „Tineretul în mișcare” pentru a consolida performanța sistemelor de educație și pentru a facilita intrarea tinerilor pe piața muncii;

3) „O agendă digitală pentru Europa” pentru a accelera dezvoltarea serviciilor de internet de mare viteză și pentru a valorifica beneficiile pe care le oferă o piață digitală unică gospodăriilor și întreprinderilor;

4) „O Europă eficientă din punctul de vedere al utilizării resurselor” pentru a permite decuplarea creșterii economice de utilizarea resurselor, pentru a sprijini trecerea la o economie cu emisii scăzute de carbon, pentru a crește utilizarea surselor regenerabile de energie, pentru a moderniza sectorul transporturilor și a promova eficiența energetică;



# Strategia de dezvoltare locală Poiana Cămpina, 2018-2022



5) „O politică industrială adaptată erei globalizării” pentru a îmbunătăți mediul de afaceri, în special pentru IMM-uri, și a sprijini dezvoltarea unei baze industriale solide și durabile în măsură să facă față concurenței la nivel mondial;

6) „O agendă pentru noi competențe și noi locuri de muncă” pentru a moderniza piețele muncii și a oferi mai multă autonomie cetățenilor, prin dezvoltarea competențelor acestora pe tot parcursul vieții în vederea creșterii ratei de participare pe piața muncii și a unei mai bune corelări a cererii și a ofertei în materie de forță de muncă, inclusiv prin mobilitatea profesională;

7) „Platforma europeană de combatere a sărăciei” pentru a garanta coeziunea socială șiteritorială, astfel încât beneficiile creșterii și locurile de muncă să fie distribuite echitabil, iar persoanelor care se confruntă cu sărăcia și excluziunea socială să li se acorde posibilitatea de a duce o viață demnă și de a juca un rol activ în societate.

## IV.2. Viziunea comunitară

Organizația Națiunilor Unite elaborează periodic raportul privind Indicele de Dezvoltare Umană, un raport clasament la nivel de state. Acest indice conține o serie de indicatori de viață printre care putem menționa: speranța de viață, gradul de alfabetizare, calitatea educației, standarde de viață, calitatea vieții. România a fost clasată în 2017 în categoria statelor cu “dezvoltare umană foarte mare” în ceea ce privește calitatea vieții, fiind pe locul 50 din 188 țări incluse în ierarhie. Cu toate acestea, state vecine, printre care Ungaria (locul 43), Slovacia (locul 40), Polonia (locul 36) sau Cehia (locul 28), devansează România în acest raport. Plecând de la această realitate, comuna Poiana Cămpina își propune pentru următoarea perioadă de dezvoltare să atingă un nivel de dezvoltare din categorie superioară.

Modalitatea în care localitatea Poiana Cămpina poate dezvolta potențialul local depinde de capacitatea administrativă și alegerea acelor obiective fezabile a fi atinse într-o perioadă medie de dezvoltare.



# Strategia de dezvoltare locală Poiana Câmpina, 2018-2022



Viziunea cetățenilor comunei Poiana Câmpina este în spiritul dezvoltării zonei din punct de vedere economic și social, prin mai buna valorificare a resurselor locale, atragerea investițiilor și investitorilor, revigorarea tradițiilor, crearea/ reabilitarea infrastructurilor de tip urban și punerea în valoare a poziționării geografice, în deplin respect față de mediul înconjurător.

Atât Strategia de Dezvoltare Locală, cât și mecanismele instituționale implicate în procesul de implementare trebuie să țină cont de interesele comunității, care au fost exprimate prin intermediul sondajului de opinie și se regăsesc în portofoliul de proiecte prioritare ale comunei.

Prin intermediul sondajului de opinie au fost aplicate 100 de chestionare cetățenilor comunei Poiana Câmpina pentru a afla atitudinea locuitorilor cu privire la prioritățile de dezvoltare ale comunei pe următorii ani.

Rezultatele chestionarului privind Strategia de Dezvoltare Locală sunt sintetizate mai jos:

Nume proiect	De acord	Nu sunt de acord	Nu știu
Finalizare rețea de canalizare în zona Gării, sat Poiana Câmpina	96	2	2
Extindere și modernizare sediu Primărie	76	18	6
Amenajare teren de sport Școala Gimnazială „Învățător Ion Mateescu”	98	0	2
Reabilitare, modernizare și dotare Căminul Cultural, sat Bobolia	74	18	8
Extindere rețea de canalizare ape uzate și pluviale	97	1	2
Extindere și modernizare iluminat public în comuna Poiana Câmpina	98	0	2
Extindere sistem supraveghere camere video	67	27	6

Modernizare străzi în zona Gării, sat Poiana Câmpina	83	7	10
Modernizare, reabilitare termică și dotare cu mobilier și echipament IT Școala Gimnazială „Învățător Ion Mateescu”	96	1	3
Reabilitare termică a blocurilor de locuințe din satul Poiana Câmpina	54	28	18
Extindere și modernizare stație de epurare existentă	85	3	12
Realizare stații de epurare în zonele Pietrișu, Bobolia și Podu Vadului	79	4	17
Reabilitare și modernizare drumuri comunale	96	1	3
Realizarea unei serii de monumente de for public, care să fie expuse în parcurile din localitate și pe străzi (piațete)	79	11	10
Refacerea punții pietonale cunoscută sub numele “Podul lui Rache”	98	1	1
Amenajare rigole pentru asigurarea colectării și evacuării apelor pluviale, amenajarea albiilor torenților și vâlcet Tulburea, Tisa, Bregarea; sprijiniri și consolidări de mal vâlcet, amenajarea canalului de colectare ape pluviale Tulburea, Tisa, Bregarea	89	8	3
Amenajarea, reabilitarea și repararea dispensarelor umane (dezvoltare microclinică și farmacie)	81	8	11
Înființare și amenajare zone de agrement	94	2	4
Realizarea cadastrului imobiliar-edilitar la nivelul întregii comune	69	18	13
Realizarea cadastrului terenurilor aflate în extravilanul comunei	71	11	18
Construire sală polivalentă	74	4	22



Construire centru social pentru vârstnici	90	2	8
Construirea unui centru cultural	88	3	9
Amenajare trasee turistice	62	8	30

### IV.3.Misiunea

Strategia este un instrument de planificare a obiectivelor care reflectă nevoile actuale ale comunității și atingerea acestora în viitor.

Strategia de dezvoltare locală a comunei Poiana Cămpina va fi instrumentul de lucru al administrației publice locale, agreat de întreaga comunitate locală, care va orienta gândirea, decizia și acțiunea către obiective superioare sau către premisele obiectivelor, fără ca pe parcurs să existe abateri datorate urgențelor sau avantajelor și dezavantajelor ce pot interveni în anumite momente.

De asemenea, Strategia de dezvoltare locală a comunei Poiana Cămpina se dorește a fi, în aceeași măsură, un instrument de lucru pus la dispoziția tuturor factorilor interesați în progresul economico - social al comunei, iar pe de altă parte, tiparul traseului armonios pentru orizontul de timp propus până în 2022.

Strategia de dezvoltare locală se dorește a fi un ghid de prezentare a tuturor obiectivelor de dezvoltare indicând totodată direcțiile de dezvoltare specifice, și în final detaliate în acțiuni punctuale ce se vor constitui ca viitoare proiecte ale administrației publice locale.

Utilizarea instrumentelor de consultare a comunității locale a determinat adaptarea tuturor propunerilor de acțiuni, în final, strategia de dezvoltare locală fiind în consens cu aspirațiile locuitorilor comunei. Importanța acestui aspect este dată atât de certitudinea implicării viitoare a comunității locale în implementarea strategiei de dezvoltare locală, cât și de posibilitatea asumării depline și conștiente a acesteia.

Strategiile pe termen lung trebuie evaluate cu atenție mai ales cu privire la viitoarele rezultate. Trebuie luat în considerare și faptul că rezultatul real nu poate fi prevăzut deoarece situațiile neprevăzute pot și ele să exercite o influență importantă asupra lor.

Având în vedere orientările pe plan local, conforme cu Strategia Națională privind serviciile comunitare, se vor aloca sumele necesare pentru obiectivele



# Strategia de dezvoltare locală Poiana Câmpina, 2018-2022



stabilite după pregătirea și întocmirea unui studiu de fezabilitate, dar și modernizarea propriu-zisă.

## IV.4. Obiective strategice

Obiectivele reprezintă intențiile dezirabile ale comunei Poiana Câmpina pentru următoarea perioadă de timp. Obiectivele prezentate sunt de importanță strategică pentru dezvoltarea durabilă viitoare a comunei Poiana Câmpina.

Principalele principii ale strategiei de dezvoltare durabilă, sunt:

**Durabilitate** - condiții mai bune de trai pentru toți locuitorii comunei dar în special pentru persoanele defavorizate, precum și un minim de condiții necesare pentru un trai decent, sănătatea și bunăstarea tuturor;

**Competitivitate** - permite dezvoltarea economiei proprii în context regional, național și chiar internațional, promovarea unui sector privat productiv și competitiv;

**Sprijin financiar** - să poată facilita accesul la o varietate de surse financiare pentru a satisface nevoile de investiții și dezvoltare;

**O bună administrare** - reacția eficientă și efectivă la problemele comunității prin responsabilizarea autorităților locale și parteneriatul cu societatea civilă.

Strategia de dezvoltare a comunei Poiana Câmpina propune așadar pentru perioada 2018-2022 un set de obiective corelat cu nevoile de dezvoltare identificate și care are rolul de a continua proiectele și linia de dezvoltare elaborate în strategia de dezvoltare 2012-2018.

Obiectivul strategic este strâns legat de viziune și reprezintă cheia de boltă a noii strategii de dezvoltare locală, scopul final al acesteia. Pentru îndeplinirea sa sunt mobilizate celelalte resurse și proiecte prioritare, eforturile tuturor actorilor locali implicați. Acesta se referă la inventarierea resurselor naturale și culturale și



# Strategia de dezvoltare locală Poiana Câmpina, 2018-2022



utilizarea durabilă a acestora pentru crearea unei identități locale turistice și economice pentru comună.

Obiectivul Strategic: utilizarea durabilă a resurselor locale, culturale, balneare și turistice pentru dezvoltarea unei identități locale care să evidențieze comuna Poiana Câmpina în contextul dezvoltării întregii regiuni de la intrarea în Valea Prahovei, și a județului în ansamblul său, ca zonă de sănătate și petrecere a timpului liber.

Obiectivele adiacente celui strategic reflectă setul de ținte strategice ale strategiei de dezvoltare locală durabilă, impactul final al strategiei sub forma unui țel de atins. Aceste obiective nu intră în detalii cu privire la modul în care obiectivul strategic va fi atins sau rezultatele concrete care conduc la îndeplinirea acestuia. Astfel, pentru ca strategia să fie clară și simplu de urmărit, obiectivele sunt definite pe domenii majore de dezvoltare, domenii ce vor asigura în mod conjugat, atingerea țăintelor propuse în cadrul viziunii dorite pentru perioada 2018-2022.

Unui obiectiv general îi corespund unul sau mai multe obiective specifice.

Setul strategic de obiective se află în strânsă corelare cu prevederile strategice ale noului cadru financiar al Fondurilor Europene și de Investiții (ESI), propus prin documentele strategice Acord de Parteneriat, Cadrul de Performanță Multianual și strategiile naționale realizate în acest sens, incluzând documentele ce reprezintă condiționalitate pentru accesarea ESI.

Obiectivele generale necesare atingerii obiectivului strategic și țăintelor de dezvoltare, sunt următoarele:

## **1. Asigurarea condițiilor de locuire și derulare a afacerilor în comuna Poiana Câmpina prin realizarea investițiilor necesare în infrastructura fizică de bază**

Acest obiectiv general are o importanță majoră pentru realizarea viziunii și obiectivului strategic, deoarece se referă la o categorie de intervenții de succesul cărora depinde realizarea tuturor celorlalte obiective. Investițiile pe care Primăria



# Strategia de dezvoltare locală Poiana Câmpina, 2018-2022



Poiana Câmpina, în parteneriat cu comunitatea locală, dorește să le realizeze în infrastructură au rolul de a asigura standardele de calitate a vieții pentru locuitorii comunei. Aceste standarde minime de locuire sunt definite de către ONU în indicele corespunzătoare dezvoltării umane și vor fi vizate de activitățile propuse în cadrul acestei strategii. Proiectele de modernizare a drumurilor locale, de extindere a rețelei de apă și canal, reprezintă elemente minime de infrastructură care vor fi realizate în comuna Poiana Câmpina. Construirea unei infrastructuri de afaceri reprezintă de asemenea un deziderat suplimentar, motivat prin nevoia de inovare la nivel local, mai ales în zona turismului și a serviciilor.

Pentru îndeplinirea acestui obiectiv este nevoie de câțiva pași, printre care:

## *1.1. Modernizarea drumurilor locale pentru creșterea accesibilității cetățenilor și afacerilor*

Asigurarea unui nivel de calitate ridicat pentru infrastructura de transport local constituie o sarcină importantă a autorităților administrației publice locale. Acest obiectiv presupune un demers pentru alinierea infrastructurii la standardele europene în vederea asigurării mobilității și accesibilității necesare pentru un nivel ridicat de coeziunea teritorială. Îmbunătățirea rețelei de transport local va spori competitivitatea și va facilita includerea localității în circuitul turistic de pe Valea Prahovei.

Acțiuni:

- investiții care vizează stimularea mobilității locale și conectarea cu localitățile învecinate, în vederea stimulării fluxurilor de capital financiar și uman;
- investiții privind eficientizarea transportului;
- investiții pentru promovarea sistemelor de transport ecologice;
- modernizarea străzilor comunale;
- investiții pentru mijloace de transport proprii, moderne, ecologice.

## *1.2. Extinderea rețelelor de apă/canalizare pentru asigurarea condițiilor de viață europene pentru comunitate*



# Strategia de dezvoltare locală Poiana Cămpina, 2018-2022



Dezvoltarea infrastructurii de utilități publice constituie o precondiție pentru asigurarea unor condiții de viață ridicate. Acest obiectiv contribuie la furnizarea și funcționarea adecvată a unor activități de bază la nivelul comunității, precum și la creșterea eficienței energetice, prin îmbunătățirea managementului resurselor de apă.

## Acțiuni:

- modernizare rețelelor existente de alimentare cu apă;
- extinderea și modernizarea sistemului de canalizare;
- re tehnologizarea stației de epurare și a echipamentelor necesare infrastructurii hidro-edilitare;
- investiții în crearea unor structuri inovatoare și eficiente de management al apei.

## **2. Dezvoltarea competitivității economice a teritoriului prin dezvoltarea sectorului de procesare agricolă, turismului, industriei și atragerea de noi investiții în sectoare economice cu potențial local**

Specificul localității este asigurat de prezența unui potențial balnear, încă neexploatat la nivelul adevăratului său potențial. Valorificarea acestui imens avantaj natural va duce la includerea localității în zona de dezvoltare Valea Prahovei și creșterea investițiilor. Crearea unei identități turistice este strâns corelată cu identitatea culturală a localității. Acestea, clar conturate, vor conduce la o vizibilitate mult mai mare a localității atât în contextul județean, cât și în contextul național. Astfel, definirea unui specific al localității va atrage atât investitori, cât și turiști, dar va facilita și munca autorităților administrației publice, care vor avea un cadru de formulare a intervențiilor publice mult mai clar și obiective mult mai precise. Potențialul balnear al comunei presupune dezvoltarea unei infrastructuri sanitare foarte bune, aceasta fiind necesară pentru armonizarea și complementaritatea obiectivelor propuse.

Pentru îndeplinirea acestui obiectiv este nevoie de o serie de pași intermediari, printre care:



# Strategia de dezvoltare locală Poiana Câmpina, 2018-2022



## *2.1. Valorificarea potențialului balneoclimatic prin crearea facilităților necesare dezvoltării sectorului turistic*

### Acțiuni:

- stimularea investițiilor prin oferirea unor facilități operatorilor economici care doresc exploatarea resurselor (concesionarea terenurilor, amenajarea terenurilor);
- măsuri de protejare a zonelor naturale.

## *2.2. Promovarea identității turistice a comunei Poiana Câmpina*

### Acțiuni:

- obținerea statutului de stațiune balneară;
- definirea unei nișe turistice pentru turismul balnear, dar și turismul de weekend;
- desfășurarea unor campanii de informare cu privire la importanța resurselor balneare care se găsesc pe teritoriul localității;
- organizarea unor evenimente care să evidențieze specificul turistic al localității;
- crearea unor parteneriate public private în vederea sprijinirii dezvoltării turistice;
- sprijinirea creării unei agenții turistice, care să aibă ca scop promovarea localității în vederea atragerii turiștilor;
- sprijinirea procesului de identificare la nivelul primăriei de potențiali investitori.

## *2.3. Întărirea identității culturale prin apelul la tradiție*

### Acțiuni:

- organizarea unor evenimente pentru a pune în valoare patrimoniul cultural;
- identificarea și includerea cetățenilor în demersul de promovare a tradițiilor și obiceiurilor culturale;
- investiții pentru recondiționarea obiectivelor culturale;
- investiții pentru recondiționarea clădirilor instituțiilor culturale, a obiectivelor și monumentelor;
- crearea unor parteneriate cu instituții culturale.

## *2.4. Creșterea gradului de conștientizare cu privire la potențialul resurselor de mediu locale*

### Acțiuni:



# Strategia de dezvoltare locală Poiana Câmpina, 2018-2022



- campanii de informare cu privire la potențialul de dezvoltare în domeniul sănătății;
- organizarea unor evenimente de promovare specifice;
- promovarea unor parteneriate pentru promovarea potențialului resurselor de mediu locale.

### **3. Asigurarea unei dezvoltări sociale echilibrate prin educație, servicii sociale și servicii specializate de sănătate, corelate cu nevoile și potențialul comunei**

Dezvoltarea echilibrată în domeniul social va fi atinsă prin reducerea decalajelor sociale, în vederea alinierii la standardele europene. Astfel, măsurile care vizează dezvoltarea echilibrată presupun investiții în educație, sănătate, asistență socială și resurse umane. Este necesar sprijinul persoanelor aflate în risc de excluziune, crearea unor condiții pentru dezvoltarea unei infrastructuri de sănătate care să poată susține obiectivele de dezvoltare a localității. Pentru a putea satisface nevoile comunității și a fructifica resursele atât naturale, cât și umane ale localității, trebuie create mijloacele necesare pentru a atinge potențialul localității, precum și dezvoltarea unor servicii sociale, de educație și de sănătate.

Pentru a se realiza acest obiectiv, ar fi de preferat parcurgerea unor pași preliminari:

#### **3.1. Educație pentru sănătate prin infrastructură specializată**

Acțiuni:

- acordarea de stimulente cabinetelor medicale pentru a crește calitatea serviciilor oferite;
- inițierea unor proiecte care să dezvolte aptitudini pentru resursele umane necesare dezvoltării turismului balnear;
- sprijinirea unor parteneriate cu mediul privat referitoare la infrastructura publică de sănătate.

#### **3.2. Crearea de facilități în domeniul turistic și sănătate**

Acțiuni:



# Strategia de dezvoltare locală Poiana Câmpina, 2018-2022



- construirea unor centre de formare profesională pentru domeniul serviciilor turistice, cu axare pe turismul balnear;
- identificarea unor nevoi de formare în domeniul turismului și sănătății;
- implementarea unor stagii de pregătire pentru nevoile identificate;
- formularea și implementarea unor campanii de implicare a cetățenilor în dezvoltarea industriei de turism.

### *3.3.Specializare resurse umane pentru turismul de sănătate*

#### Acțiuni:

- investiții în crearea unor structuri de facilități pentru bătrâni;
- crearea unui centru de consiliere profesională;
- formare profesională în arii stâns legate de domeniul balnear;
- implementarea unor măsuri pentru copiii aflați în dificultatea, în special cei ai căror părinți sunt plecați în străinătate și cei cu probleme de handicap.

### *3.4.Readucerea foștilor elevi ai școlilor din Poiana Câmpina pentru a deveni adevărați ambasadori ai localității*

#### Acțiuni:

- crearea unui grup de lucru la nivelul instituțiilor de învățământ din localitate, pentru identificarea foștilor elevi care se încadrează în grupul-țintă;
- crearea unei pagini web și a unor pagini pe rețele de social-media;
- identificarea elementelor locale care vor trebui promovate;
- crearea unor evenimente care să marcheze acțiunile de promovare, inclusiv pe plan extern.

## **4. Dezvoltarea capacității administrative locale bazată pe integritate și profesionalism pentru asigurarea implementării cu succes a strategiei**

Conform analizei, una dintre principalele probleme cu care se confruntă localitatea la nivelul capacității administrative se referă la resursele umane disponibile. S-a constatat existența unei disponibilități reduse de resurse umane, atât din punctul de vedere al numărului cât și al calificărilor celor existente. Pentru





# Strategia de dezvoltare locală Poiana Câmpina, 2018-2022



derularea proiectelor care decurg din prezenta strategie, dar și pentru derularea în bune condiții a activităților curente ale administrației publice locale este necesară asigurarea unei pregătiri profesionale în domeniile de interes pentru viitoarea dezvoltare a localității: planificarea strategică, management de proiect, management financiar sunt câteva dintre acestea. De asemenea, se impune dezvoltarea unui sistem de stimulente pentru resursele umane care să permită o mai bună motivare a acestora, în special celor implicați în derularea proiectelor importante ale Primăriei. Un alt aspect relevant este legat de starea imobilului în care își are sediul Primăria. Activitățile acesteia, care includ și cele generate de prezența strategiei, impun construcția unui sediu cu un spațiu adecvat alocat derulării acestora.

## *4.1. Managementul investițiilor publice*

Acțiuni:

- implementarea unor sisteme de management al calității la nivelul administrației locale;
- identificarea unui sistem de evaluare direct de către cetățeni a proiectelor de investiții derulate de administrația locală;
- implementarea unor politici fiscale locale pentru a contribui la atragerea investitorilor, în special în domeniul turismului.

## *4.2. Managementul resurselor umane*

Acțiuni:

- organizarea unor cursuri de formare profesională pentru funcționari în domenii precum elaborare proiecte, planificarea strategică, politici publice, managementul financiar al proiectelor, achiziții publice, parteneriatul public privat;
- organizarea unor stagii de pregătire a funcționarilor, prin crearea de parteneriate cu alte localități sau instituții;
- implementarea unor standarde de calitate pentru serviciile publice furnizate la nivelul primăriei/ simplificarea procedurilor derulate în cadrul Primăriei pentru furnizarea diferitelor servicii;



# Strategia de dezvoltare locală Poiana Câmpina, 2018-2022



-transparentizarea atribuțiilor și responsabilităților funcționarilor publici, în vederea eficientizării muncii acestora.

#### *4.3. Buget participativ pentru o administrație deschisă și decizii participative în comunitate*

##### **Acțiuni:**

- implementarea unei proceduri de corelare între obiectivele strategice și alocarea bugetară;
- transparentizarea procesului din administrația publică locală prin oferirea accesului cetățenilor la documentele de interes;
- formarea profesională a funcționarilor publici în domenii precum etică și deontologie profesională în funcția publică;
- crearea unui cadru de consultare periodică cu cetățenii;
- crearea unei platforme de gestionare a datelor;
- implementarea unui sistem de ghișeu unic/on-line.

#### *4.4. Îmbunătățirea gradului de accesare a fondurilor structurale și de investiții prin realizarea unor inițiative parteneriale*

##### **Acțiuni:**

- îmbunătățirea comunicării dintre instituțiile publice și instituții ale altor unități administrativ-teritoriale, prin schimburi de experiență;
- identificarea unor instituții publice/organizații pentru dezvoltarea de parteneriate.

#### *4.5. Transfer de bune practici în domeniul dezvoltării locale prin accesarea unor rețele de localități la nivel internațional cu valențe în domeniul turistic de sănătate, precum și obținerea unor certificări*

##### **Acțiuni:**

- constituirea unor parteneriate cu localități care au caracteristici similare, în vederea schimbului de bune practici;
- realizarea unor parteneriate pentru includerea localității în circuitul turismului balnear, inclusiv cu agenții de turism externe, care să aducă turiști străini în România, inclusiv la Poiana Câmpina.



# Strategia de dezvoltare locală Poiana Câmpina, 2018-2022



Principalele obiective pentru perioada 2018-2022 pot fi clasificate din punct de vedere al prioritizării lor în obiective pe termen scurt, pe termen mediu și pe termen lung.

## **Obiective pe termen scurt (2018-2020):**

Finalizare rețea canalizare, în zona Gării, sat Poiana Câmpina

Extindere și modernizare sediu Primărie

Amenajare teren sport Școala Gimnazială „Învățător Ion Mateescu”

Reabilitare, modernizare și dotare Căminul Cultural, sat Bobolia

Amenajare rigole pentru asigurarea colectării și evacuării apelor pluviale, amenajarea albiilor torenților și vâlcet Tulburea, Tisa, Bregarea; sprijiniri și consolidări de mal vâlcet, amenajarea canalului de colectare ape pluviale Tulburea, Tisa, Bregarea

Extindere și modernizare iluminat public în comuna Poiana Câmpina și separarea punctelor de comandă pentru aprinderea acestuia

Extindere sistem supraveghere video

Modernizare străzi în zona Gării

Modernizare și reabilitare termică Școala Gimnazială „Învățător Ion Mateescu”

Dotare mobilier și echipament IT Școala Gimnazială „Învățător Ion Mateescu” și Grădinițe comuna Poiana Câmpina

Extindere și modernizare stație de epurare existentă

Realizare stații de epurare în zonele Pietrișu, Bobolia și Podu Vadului

Înființare și amenajare zone de agrement

Realizarea cadastrului imobiliar-edilitar la nivelul întregii comune

Realizarea cadastrului terenurilor aflate în extravilanul comunei

## **Obiective pe termen mediu (2020-2021):**

Reabilitare și modernizare drumuri comunale

Extindere rețea de canalizare ape uzate și pluviale



# Strategia de dezvoltare locală Poiana Câmpina, 2018-2022



Reabilitarea termică a blocurilor de locuințe

Amenajare trasee turistice

Realizarea unei serii de monumente de for public, care să fie amplasate în parcurile din localitate și pe străzi (în piațete)

**Obiective pe termen lung (2021-2022):**

Construire sală polivalentă

Construire centru social pentru vârstnici / copii cu dizabilități / centru de zi pentru integrarea socială a copiilor

## **IV.5.Portofoliul de proiecte pentru perioada 2018-2022**

- 1.Reabilitare și modernizare drumuri comunale
- 2.Finalizare rețea de canalizare în zona Gării, sat Poiana Câmpina
- 3.Extindere și modernizare sediu Primărie
- 4.Amenajare teren de sport Școala Gimnazială „Înv. Ion Mateescu”
- 5.Reabilitare, modernizare și dotare Căminul Cultural, sat Bobolia
- 6.Extindere rețea de canalizare ape uzate și pluviale
- 7.Amenajare rigole pentru asigurarea colectării și evacuării apelor pluviale, amenajarea albiilor torenților și vâlcet Tulburea, Tisa, Bragarea; sprijiniri și consolidări de mal vâlcet, amenajarea canalului de colectare ape pluviale Tulburea, Tisa, Bragarea
- 8.Extindere și modernizare iluminat public în comuna Poiana Câmpina și separarea punctelor de comandă pentru aprinderea acestuia
- 9.Extindere sistem supraveghere camere video
- 10.Modernizare străzi în zona Gării, sat Poiana Câmpina



# Strategia de dezvoltare locală Poiana Câmpina, 2018-2022



11. Modernizare, reabilitare termică Școala Gimnazială „Învățător Ion Mateescu”
12. Dotare cu mobilier și echipament IT Școala Gimnazială „Învățător Ion Mateescu” și Grădinițe comuna Poiana Câmpina
13. Reabilitare termică a blocurilor de locuințe din satul Poiana Câmpina
14. Extindere și modernizare stație de epurare existentă
15. Realizare stații de epurare în zonele Pietrișu, Bobolia și Podu Vadului
16. Amenajarea, reabilitarea și repararea dispensarelor umane (dezvoltare microclinică și farmacie)
17. Înființare și amenajare zone de agrement
18. Realizarea cadastrului imobiliar-edilitar la nivelul întregii comune
19. Realizarea cadastrului terenurilor aflate în extravilanul comunei
20. Construire sală polivalentă
21. Construire centru social pentru vârstnici / copii cu dizabilități / centru de zi pentru integrarea socială a copiilor
22. Amenajare trasee turistice

## IV.6. Propuneri de proiecte

### 1. Realizarea unei serii de monumente de for public, care să fie amplasate în parcurile din localitate și pe străzi (în piațete)

Odată cu înfrumusețarea localității prin crearea mai multor parcuri, în toate satele comunei Poiana Câmpina, pasul următor ar trebui să fie crearea unei serii de monumente de for public, care să fie amplasate în parcurile din localitate, dar și pe străzile principale, în piațete sau în locurile cu mare trafic pietonal.

În urma unui studiu, care ar trebui comandat de administrația locală, sau a unui sondaj de opinie în rândul locuitorilor, ar trebui să se aleagă tematică. Aceasta poate varia de la monumente ale unor personalități istorice, culturale, ale unor oameni de seamă ai acestor locuri, și până la monumente ceva mai abstracte sau așa-numitele statui sradale, care pot deveni ele însele adevărate obiective turistice.



# Strategia de dezvoltare locală Poiana Cămpina, 2018-2022



De asemenea, pentru a atrage și mai mult atenția asupra realizării acestei serii de monumente și pentru o și mai bună imagine a localității, se poate crea într-un an o tabără de creație, cu premii care să atragă cât mai mulți artiști plastici, toate operele realizate în cadrul acesteia urmând a reveni la finalul taberei administrației locale, care să decidă fiecare monument unde va fi amplasat.

## IV.7. Fișele tehnice ale proiectelor propuse

### Notă introductivă

Fișele de proiect detaliază proiectele ce stau la baza măsurilor de dezvoltare a comunei Poiana Cămpina pentru perioada 2018-2022, oferind astfel un sprijin suplimentar Primăriei comunei Poiana Cămpina în planificarea activităților necesare implementării strategiei.

O parte din aceste fișe au un caracter strict orientativ cu privire la obiectivele, activitățile propuse, bugetele estimate, aspectele concrete și detaliile urmând a fi stabilite de către autoritatea publică în urma unor analize aprofundate, a studiilor de fezabilitate, precum și a consultării părților vizate de inițiativele respective. O altă parte dintre aceste fișe se referă la proiecte care se află într-un stadiu avansat de pregătire, pentru care au fost realizate studii de (pre)fezabilitate, studii de oportunitate, documentații tehnice, expertize și care au fost sau urmează să fie (re)depuse la diferite autorități de management pentru obținerea finanțării necesare.

### 1. Reabilitare și modernizare drumuri comunale

#### A. Identificare

1. Titlul proiectului:	<b>Reabilitare și modernizare drumuri comunale</b>
2. Manager de proiect:	Consiliul Local al comunei Poiana Cămpina

<b>3. Localizarea proiectului (inclusiv hartă sau poză)</b>	Comuna Poiana Cămpina
<b>4. Categoria proiectului:</b>	Investiții: DA Reparații: NU
<b>5. Tipul proiectului:</b>	Proiect nou: NU Proiect în continuare: DA
<b>6. Valoarea proiectului:</b>	Neevaluată încă
<b>B. Informații de bază</b>	
<b>1. Definirea problemei:</b>	Starea tehnică necorespunzătoare a drumurilor comunale. Din totalul de 4,953km drumuri comunale, doar 1,495km sunt modernizați. Este necesară reabilitarea și modernizarea acestor drumuri, ceea ce va duce la dezvoltarea rețelei edilitare a localității.
<b>2. Cum a fost stabilită necesitatea investiției</b>	Evaluare proprie: DA Studii de planificare: DA Analiza reclamațiilor: NU Solicitare cetățeni: DA Expertize tehnice: NU Analiza standardelor: NU Altele: NU
<b>3. Scopul</b>	Reabilitarea și modernizarea drumurilor comunale presupune asfaltarea sau betonarea drumurilor, amenajarea podețelor, acostamentelor, rigolelor sau a șanțurilor de scurgere pentru apele pluviale; amenajarea de trotuare aferente drumurilor cu circulație rutieră intensă pentru creșterea gradului de siguranță a pietonilor
<b>4. Descrierea proiectului:</b>	Reabilitarea și modernizarea drumurilor comunale contribuie la îmbunătățirea infrastructurii rutiere a comunei Poiana Cămpina. Proiectul a fost supus consultării publice și majoritatea locuitorilor intervievați

	au răspuns că este foarte important acest proiect. Domeniu public
<b>5.Situația juridică a terenului /clădirii obiect al investiției:</b>	
<b>6.Beneficii:</b>	-Modernizarea rețelei de transport rutier local; -Îmbunătățirea infrastructurii fizice de bază; -Fluidizarea circulației rutiere; -Asigurarea alternativelor pentru transportul de mărfuri; -Accesul mai facil al populației la locuri de muncă, educație, servicii medicale, cultură, culte, recreere.
<b>7.Beneficiari:</b>	-locuitorii comunei Poiana Câmpina; -participanții la traficul rutier; -potențialii investitori; -agenții economici din zonă.
<b>8.Perioada de implementare preconizată:</b>	2020-2022
<b>C.Surse de finanțare</b>	
<b>1.Sursa:</b>	Bugetul local; Fonduri europene; Fonduri guvernamentale; Alte surse.
<b>D.Caracteristicile proiectului</b>	
<b>1.Stadiul de maturitate al proiectului:</b>	Idee: DA SPF: DA SF: DA PT: DA Execuție: NU
<b>2.Durata de realizare:</b>	Proiectul se va realiza pe etape, în funcție de posibilitățile de finanțare
<b>3.Legătura cu alte proiecte:</b>	Nu există.
<b>4.Constrângeri de implementare:</b>	Resurse financiare reduse, implementare de durată.
<b>E.Impactul proiectului</b>	
<b>1.Impactul asupra mediului:</b>	negativ: NU pozitiv: DA

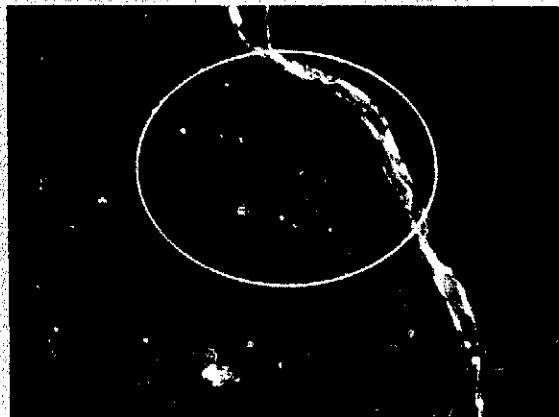


	fără impact: NU
<b>2.Impactul asupra bugetului local:</b>	se evaluează: NU nu se evaluează: DA
<b>F.Analiza proiectului</b>	
<b>1.Analiza cost/beneficiu:</b>	se va efectua ulterior.

## 2.Finalizare rețea de canalizare în zona Gării, sat Poiana Câmpina

### **A.Identificare**

<b>1.Titlul proiectului:</b>	Finalizare rețea de canalizare în zona Gării, sat Poiana Câmpina
<b>2.Managerul de proiect:</b>	Consiliul Local al comunei Poiana Câmpina
<b>3.Localizarea proiectului (inclusiv hartă sau poză)</b>	Comuna Poiana Câmpina, zona Gării



<b>4.Categoria proiectului:</b>	Investiții: DA Reparații: NU
<b>5.Tipul proiectului:</b>	Proiect nou: NU Proiect în continuare: DA Neevaluată încă
<b>6.Valoarea proiectului:</b>	
<b>B.Informații de bază</b>	
<b>1.Definirea problemei:</b>	Zona Gării din satul Poiana Câmpina nu dispunea de rețea de canalizare. Este necesară și se impune această lucrare

<b>2.Cum a fost stabilită necesitatea investiției:</b>	<p>pentru dezvoltarea structurii edilitare a localității.</p> <p>Evaluarea proprie: DA          Studii de planificare: DA          Analiza reclamațiilor: NU          Solicitare cetățeni: DA          Expertize tehnice: NU          Analiza standardelor: NU          Altele: NU</p>
<b>3.Scopul:</b>	<p>Finalizarea rețelei de canalizare în zona Gării din satul Poiana Câmpina presupune realizarea șanțurilor în care să fie îngropată conducta de canalizare, precum și realizarea branșamentelor pentru conectarea fiecărei gospodării, după care drumurile din această zonă vor trebui aduse la starea inițială.</p>
<b>4.Descrierea proiectului:</b>	<p>Prin finalizarea rețelei de canalizare din zona Gării, satul Poiana Câmpina, se îmbunătățește semnificativ infrastructura utilitară a zonei, implicit și a localității. În cadrul consultării publice, majoritatea cetățenilor consultați, mai ales cei care locuiesc în această zonă, au răspuns că acest proiect este foarte important.</p>
<b>5.Situația juridică a terenului /clădirii obiect al investiției:</b>	Domeniu public
<b>6.Beneficii:</b>	<ul style="list-style-type: none"> <li>-Modernizarea rețelei edilitar-utilitare a localității;</li> <li>-Îmbunătățirea gradului de acoperire a localității cu rețea de canalizare;</li> <li>-Creșterea gradului de civilizație pentru această zonă a localității.</li> </ul>
<b>7.Beneficiari:</b>	<ul style="list-style-type: none"> <li>-locuitorii din zona Gării, satul Poiana Câmpina;</li> <li>-agenții economici din zonă;</li> <li>-potențialii investitori.</li> </ul>
<b>8.Perioada de implementare preconizată:</b>	2018-2019

<b>C.Surse de finanțare</b>	
<b>1.Sursa</b>	Bugetul local Fonduri guvernamentale Alte surse
<b>D.Characteristicile proiectului</b>	
<b>1.Stadiul de maturitate al proiectului:</b>	Idee: DA SPF: DA SF: DA PT: DA Execuție: parțial
<b>2.Durata de realizare:</b>	Proiectul ar trebui finalizat în anul 2018, în funcție și se asigurarea resurselor financiare.
<b>3.Legătura cu alte proiecte:</b>	nu există
<b>4.Constrângeri de implementare:</b>	Asigurarea resurselor financiare.
<b>E.Impactul proiectului</b>	
<b>1.Impactul asupra mediului:</b>	negativ: NU pozitiv: DA fără impact: NU
<b>2.Impactul asupra bugetului local:</b>	se evaluează: NU nu se evaluează: DA
<b>F.Analiza proiectului</b>	
<b>1.Analiza cost/beneficiu:</b>	se va efectua ulterior.

### 3.Extindere și modernizare sediu Primărie

<b>A.Identificare</b>	
<b>1.Titulul proiectului:</b>	Extindere și modernizare sediu Primărie
<b>2.Managerul de proiect:</b>	Consiliul Local al comunei Poiana Câmpina
<b>3.Localizarea proiectului (inclusiv hartă sau poză):</b>	Comuna Poiana Câmpina, sediul Primăriei, Strada Uzinei, nr. 462



**4. Categoria proiectului:**

Investiții: DA

Reparații: NU

**5. Tipul proiectului:**

Proiect nou: DA

Proiect în continuare: NU

**6. Valoarea proiectului:**

Nu a fost încă evaluat

**B. Informații de bază**

**1. Definirea problemei:**

Sediul Primăriei este găzduit într-o clădire destul de veche, care nu corespunde în totalitate activității și are nevoie de lucrări de extindere și modernizare.

**2. Cum a fost stabilită necesitatea investiției:**

Evaluare proprie: DA

Studii de planificare: DA

Analiza reclamațiilor: DA

Solicitarea cetățenilor: DA

Expertize tehnice: NU

Altele: NU

**3. Scopul:**

Extinderea și modernizarea sediului Primăriei vizează dezvoltarea serviciilor publice pentru interesul comunității.

**4. Descrierea proiectului:**

Proiectul este inclus ca obiectiv în Strategia de Dezvoltare Locală, iar în cadrul consultării opiniei publice a existat o opinie majoritară în rândul cetățenilor intervievați privind importanța acestui proiect.

**5. Situația juridică a terenului / clădirii obiect al investiției:**

Proprietate a comunei Poiana Cămpina.

<b>6. Beneficii:</b>	-îmbunătățirea condițiilor de lucru pentru personalul Primăriei; -servicii publice de o mai mare calitate pentru cetățenii comunei Poiana Cămpina, dar și pentru alte persoane care se adresează Primăriei.
<b>7. Beneficiari:</b>	-angajații Primăriei Poiana Cămpina; -cetățenii comunei Poiana Cămpina; -orice alte persoane care se adresează Primăriei Poiana Cămpina.
<b>8. Perioada de implementare preconizată:</b>	2018-2020
<b>C. Surse de finanțare</b>	
<b>1. Sursa</b>	Bugetul local Fonduri guvernamentale Parteneriate Alte surse
<b>D. Caracteristicile proiectului</b>	
<b>1. Stadiul de maturitate al proiectului:</b>	Idee: DA SPF: DA SF: NU PT: NU Execuție: NU
<b>2. Durata de realizare:</b>	Proiectul se va realiza etapizat, în funcție de posibilitățile de finanțare nu există
<b>3. Legătura cu alte proiecte:</b>	Resurse financiare limitate, perioadă de implementare mare.
<b>4. Constrângeri de implementare:</b>	
<b>E. Impactul proiectului</b>	
<b>1. Impactul asupra mediului:</b>	negativ: NU pozitiv: DA fără impact: NU
<b>2. Impactul asupra bugetului local:</b>	se evaluează: NU nu se evaluează: DA
<b>F. Analiza proiectului</b>	
<b>1. Analiza cost/beneficiu:</b>	se va efectua ulterior.

**4.Amenajare teren de sport**  
**Școala Gimnazială „Învățător Ion Mateescu”**

**A. Identificare**

**1. Titlul proiectului:**

Amenajare teren de sport Școala Gimnazială „Învățător Ion Mateescu”

**2. Managerul de proiect:**

Consiliul Local al comunei Poiana Câmpina

**3. Localizarea proiectului (inclusiv hartă sau poză):**

Școala Gimnazială „Învățător Ion Mateescu”, comuna Poiana Câmpina



**4. Categoria proiectului:**

investiții: DA

reparații: NU

**5. Tipul proiectului:**

Proiect nou: DA

Proiect în continuare: NU

**6. Valoarea proiectului:**

Nu a fost încă evaluat.

**B. Informații de bază**

**1. Definirea problemei:**

Prin realizarea acestui proiect se dorește amenajarea unui nou teren de sport în aer liber pentru orele de educație fizică din școală, dar și pentru ceilalți locuitori ai comunei, în afara orelor de curs.

**2. Cum a fost stabilită necesitatea investiției:**

Evaluare proprie: DA

Studii de planificare: DA

Analiza reclamațiilor: DA


Solicitare cetățeni: DA

Expertize tehnice: NU

<b>3.Scopul:</b>	Promovarea sportului, a educației fizice în rândurile populației, în special a tinerilor, dar și asigurarea unei cât mai bune baze materiale pentru școală.
<b>4.Descrierea proiectului:</b>	Amenajarea unui nou teren de sport în aer liber, pe un teren situat în spatele școlii, care să nu fie atât de expus. Proiectul este prins ca obiectiv al Strategiei de Dezvoltare Locală, iar la consultarea publică, cetățenii intervievați au apreciat în majoritate că un astfel de proiect este important. Domeniu public.
<b>5.Situația juridică a terenului / clădirii obiect al investiției</b>	
<b>6.Beneficii:</b>	-îmbunătățirea condițiilor de viață ale populației comunei; -îmbunătățirea bazei materiale a școlii; -promovarea sportului, a educației fizice, mai ales în rândul tinerilor.
<b>7.Beneficiari:</b>	-elevii Școlii Gimnaziale „Învățător Ion Mateescu”; -locuitorii comunei Poiana Cămpina.
<b>8.Perioada de implementare preconizată:</b>	2018-2019
<b>C.Surse de finanțare</b>	
<b>1.Sursa:</b>	Bugetul local Fonduri europene Fonduri guvernamentale Alte surse
<b>D.Characteristici ale proiectului</b>	
<b>1.Stadiul de maturitate al proiectului:</b>	Idee: DA SPF: DA SF: DA PT: NU Execuție: NU
<b>2.Durata de realizare:</b>	Proiectul se va realiza în etape, în funcție de posibilitățile de finanțare
<b>3.Legătura cu alte proiecte:</b>	nu există
<b>4.Constrângeri de implementare:</b>	Resursele financiare limitate, durată

<b>E.Impactul proiectului</b>	mare de implementare
<b>1.Impactul asupra mediului:</b>	negativ: NU pozitiv: DA fără impact: NU
<b>2.Impactul asupra bugetului local:</b>	se evaluează: NU nu se evaluează: DA
<b>F.Analiza proiectului</b>	
<b>1.Analiza cost/beneficiu:</b>	se va efectua ulterior.

## 5.Reabilitare, modernizare și dotare Căminul Cultural, sat Bobolia

<b>A.Identificare</b>	
<b>1.Titlul proiectului:</b>	Reabilitare, modernizare și dotare Căminul Cultural, sat Bobolia
<b>2.Managerul proiectului:</b>	Consiliul Local al comunei Poiana Câmpina
<b>3.Localizarea proiectului (inclusiv hartă sau poză):</b>	Comuna Poiana Câmpina, sat Bobolia 
<b>4.Categoria proiectului:</b>	investiții: DA reparații: NU
<b>5.Tipul proiectului:</b>	Proiect nou: DA Proiect în continuare: NU
<b>6.Valoarea proiectului:</b>	Nu a fost încă evaluat.



---

## **B. Informații de bază**

### **1. Definierea problemei:**

Căminul Cultural din satul Bobolia datează din anul 1924, este într-o stare destul de avansată de degradare, iar locuitorii din acest sat își manifestă dorința de a participa la festivități și diverse alte evenimente, care vor putea fi găzduite aici.

### **2. Cum a fost stabilită necesitatea investiției:**

Evaluare proprie: DA  
Studii de planificare: DA  
Analiza reclamațiilor: DA  
Solicitarea cetățenilor: DA  
Expertize tehnice: NU  
Altele: NU

### **3. Scopul:**

Existența funcțională a unui lăcaș de cultură în satul Bobolia pentru păstrarea tradițiilor prin organizarea de evenimente și festivaluri, precum și pentru depistarea și încurajarea tinerelor talente interpretativ-creative din localitate.

### **4. Descrierea proiectului:**

Reabilitarea, modernizarea și dotarea Căminului Cultural din satul Bobolia va deservi în principal populația din acest sat. Proiectul este cuprins ca obiectiv în Strategia Locală de Dezvoltare, iar în cadrul consultării publice, o mare parte a populației, în special din satul Bobolia, a considerat acest proiect ca fiind foarte important.

### **5. Situația juridică a terenului / clădirii obiect al investiției:**

Proprietate a comunei Poiana Cămpina.

### **6. Beneficii:**

- reintroducerea Căminului Cultural din satul Bobolia în circuitul evenimentelor culturale organizate pe plan local;
- păstrarea tradițiilor și mai buna lor cunoaștere de către generația tânără;
- intensificarea stimulării, promovării și afirmării unor modalități moderne de

	expresie artistică; -protejarea tradițiilor istorice și folclorice; -posibilitatea dezvoltării turismului. -locuitorii comunei Poiana Cămpina; -turiștii.
<b>7.Beneficiari:</b>	
<b>8.Perioada de implementare preconizată:</b>	2018-2020
<b>C.Surse de finanțare</b>	
<b>1.Sursa:</b>	Bugetul local Fonduri europene Fonduri guvernamentale Alte surse
<b>D.Caracteristicile proiectului</b>	
<b>1.Stadiul de maturitate al proiectului:</b>	Idee: DA SPF: DA SF: DA PT: NU Execuție: NU
<b>2.Durata de realizare:</b>	Proiectul se va realiza în etape, în funcție de posibilitățile de finanțare
<b>3.Legătura cu alte proiecte:</b>	nu există
<b>4.Constrângeri de implementare:</b>	Resurse financiare reduse, implementare de lungă durată
<b>E.Impactul proiectului</b>	
<b>1.Impactul asupra mediului:</b>	negativ: NU pozitiv: DA fără impact: NU
<b>2.Impactul asupra bugetului local:</b>	se evaluează: NU nu se evaluează: DA
<b>F.Analiza proiectului</b>	
<b>1.Analiza cost/beneficiu:</b>	Se va efectua ulterior.

## 6.Extindere rețea de canalizare ape uzate și pluviale

<b>A.Identificare</b>	
<b>1.Titlul proiectului</b>	Extindere rețea de canalizare ape uzate

<b>2. Managerul de proiect:</b>	și pluviale Consiliul Local al comunei Poiana Câmpina
<b>3. Localizarea proiectului (inclusiv hartă sau poză):</b>	Comuna Poiana Câmpina
<b>4. Categoria proiectului:</b>	investiții: DA reparații: NU
<b>5. Tipul proiectului:</b>	Proiect nou: DA Proiect în continuare: NU
<b>6. Valoarea proiectului:</b>	3.023.258,47 lei
<b>B. Informații de bază</b>	
<b>1. Definirea problemei:</b>	Este necesară extinderea rețelei de canalizare pentru ape uzate și pluviale în zonele Măgurii, Tulburii și aleile adiacente Străzii Proviței
<b>2. Cum a fost stabilită necesitatea investiției:</b>	Evaluare proprie: DA Studii de planificare: DA Analiza reclamațiilor: DA Solicitare cetățeni: DA Expertize tehnice: DA Analiza standardelor: NU Altele: NU
<b>3. Scopul:</b>	Se impune cu prioritate extinderea rețelei de canalizare pentru apele uzate și pluviale pentru asigurarea permanentă a acestui serviciu în localitate.
<b>4. Descrierea proiectului:</b>	Extinderea rețelei de canalizare a apelor uzate și pluviale în zonele Măgurii, Tulburii și aleile adiacente Străzii Proviței va trebui să respecte normele sanitare și cele pentru protecția mediului înconjurător, corelate cu normele Comunității Europene. Este necesară dezvoltarea infrastructurii edilitar-utilitare de bază pentru asigurarea accesului neîngrădit al populației și agenților economici la acest serviciu. Proiectul este cuprins ca obiectiv în

	Strategia Locală de Dezvoltare, iar în cadrul consultării publice, majoritatea populației intervievate a răspuns că este foarte importantă extinderea rețelei de canalizare.
<b>5.Situația juridică a terenului / clădirii obiect al investiției:</b>	Domeniu public al comunei Poiana Câmpina
<b>6.Beneficii:</b>	-îmbunătățirea condițiilor de viață ale locuitorilor din zonele vizate; -accesul locuitorilor și agenților economici din aceste zone la un serviciu de mare importanță.
<b>7.Beneficiari:</b>	-locuitorii din zonele Măgurii, Tulburii și aleile adiacente Străzii Proviței; -agenții economici din zonă; -potențialii investitori.
<b>8.Perioada de implementare preconizată:</b>	2020-2022
<b>C.Surse de finanțare</b>	
<b>1.Sursa:</b>	Bugetul local Fonduri europene Fonduri guvernamentale Alte surse
<b>D.Caracteristicile proiectului</b>	
<b>1.Stadiul de maturitate al proiectului:</b>	Idee: DA SPF: DA SF: DA PT: NU Execuție: NU
<b>2.Durata de realizare:</b>	Proiectul se va realiza în etape, în funcție de posibilitățile financiare existente.
<b>3.Legătura cu alte proiecte:</b>	nu există
<b>4.Constrângeri de implementare:</b>	Resurse financiare reduse, implementare de durată.
<b>E.Impactul proiectului</b>	
<b>1.Impactul asupra mediului:</b>	negativ: NU pozitiv: DA fără impact: NU

<b>2.Impactul asupra bugetului local:</b>	se evaluează: NU nu se evaluează: DA
<b>F.Analiza proiectului</b>	
<b>1.Analiza cost/beneficiu:</b>	Se va efectua ulterior.

**7.Amenajare rigole pentru asigurarea colectării și evacuării  
apelor pluviale, amenajarea albiilor torenților și vâlcet  
Tulburea, Tisa, Bragarea; sprijiniri și consolidări de mal  
vâlcet, amenajarea canalului de colectare ape pluviale  
Tulburea, Tisa, Bragarea**

<b>A. Identificare</b>	
<b>1.Titlul proiectului</b>	Amenajare rigole pentru asigurarea colectării și evacuării apelor pluviale, amenajarea albiilor torenților și vâlcet Tulburea, Tisa, Bragarea; sprijiniri și consolidări de mal vâlcet, amenajarea canalului de colectare ape pluviale Tulburea, Tisa, Bragarea
<b>2.Managerul proiectului:</b>	Consiliul Local al comunei Poiana Câmpina
<b>3.Localizarea proiectului (inclusiv hartă sau poză):</b>	Comuna Poiana Câmpina
<b>4.Categoria proiectului:</b>	investiții: DA reparații: NU
<b>5.Tipul proiectului:</b>	Proiect nou: DA Proiect în continuare: NU nu a fost încă evaluat.
<b>6.Valoarea proiectului:</b>	
<b>B: Informații de bază</b>	
<b>1.Definirea problemei:</b>	Este necesar proiectul privind amenajare rigole pentru asigurarea colectării și evacuării apelor pluviale, amenajarea albiilor torenților și vâlcet Tulburea, Tisa, Bragarea; sprijiniri și consolidări de mal vâlcet, amenajarea canalului de

<b>2.Cum a fost stabilită necesitatea investiției:</b>	colectare ape pluviale Tulburea, Tisa, Bragarea Evaluare proprie: DA Studii de planificare: DA Analiza reclamațiilor: DA Solicitare cetățeni: DA Expertize tehnice: NU Altele: NU
<b>3.Scopul:</b>	Proiectul are ca scop siguranța locuitorilor din comună și asigurarea proprietăților și a locuitorilor în situația unor ploi torențiale, care pot provoca inundații.
<b>4.Descrierea proiectului:</b>	Soluția tehnică găsită pentru colectarea și evacuarea apelor pluviale în zonele supuse atenției acestui proiect este un sistem gravitațional format din rigole carosabile. Proiectul este prins ca obiectiv în Strategia de Dezvoltare ocală, iar la consultarea publicului, majoritatea cetățenilor interveivași au răspuns că acesta este un proiect foarte important și necesar.
<b>5.Situația juridică a terenului /clădirii obiect al investiției:</b>	Domeniu public al comunei Poiana Câmpina
<b>6.Beneficii:</b>	-siguranța populației comunei; -limitarea proporțiilor unor posibile inundații.
<b>7.Beneficiari:</b>	-locuitorii comunei Poiana Câmpina; -agenții economici din zonele respective; -potențialii investitori.
<b>8.Perioada de implementare preconizată:</b>	2019-2020
<b>C.Surse de finanțare</b>	
<b>1.Sursa:</b>	Bugetul local Fonduri europene Fonduri guvernamentale Parteneriate

	Alte surse
<b>D.Characteristicile proiectului</b>	
<b>1.Stadiul de maturitate al proiectului:</b>	Idee: DA SPF: DA SF: DA PT: NU Execuție: NU
<b>2.Durata de realizare:</b>	Proiectul se va realiza în etape, în funcție de posibilitățile de finanțare nu există
<b>3.Legătura cu alte proiecte:</b>	
<b>4.Constrângeri de implementare:</b>	Resurse financiare reduse, implementare de durată.
<b>E.Impactul proiectului</b>	
<b>1.Impactul asupra mediului:</b>	negativ: NU pozitiv: DA fără impact: NU
<b>2.Impactul asupra bugetului local:</b>	se evaluează: NU nu se evaluează: DA
<b>F.Analiza proiectului</b>	
<b>1.Analiza cost/beneficiu:</b>	se va efectua ulterior.

**8.Extindere și modernizare iluminat public  
în comuna Poiana Cămpina și separarea  
punctelor de comandă pentru aprinderea acestuia**

<b>A.Identificare</b>	
<b>1.Titlul proiectului</b>	Extindere și modernizare iluminat public în comuna Poiana Cămpina și separarea punctelor de comandă pentru aprinderea acestuia.
<b>2.Managerul proiectului:</b>	Consiliul Local al comunei Poiana Cămpina
<b>3.Localizarea proiectului (inclusiv hartă sau poză):</b>	Comuna Poiana Cămpina
<b>4.Categoria proiectului:</b>	investiții: DA reparații: NU

<b>5. Tipul proiectului:</b>	Proiect nou: NU Proiect în continuare: DA nu a fost încă evaluat.
<b>6. Valoarea proiectului:</b>	
<b>B: Informații de bază</b>	
<b>1. Definierea problemei:</b>	Este necesar proiectul pentru că se dorește modernizarea și extinderea iluminatului public pentru a asigura vizibilității pe întreaga durată a nopții, prevenindu-se astfel posibile acte ce contravin legii.
<b>2. Cum a fost stabilită necesitatea investiției:</b>	Evaluare proprie: DA Studii de planificare: DA Analiza reclamațiilor: DA Solicitare cetățeni: DA Expertize tehnice: NU Analiza standardelor: NU Altele: NU
<b>3. Scopul:</b>	Asigurarea accesului neîngrădit al locuitorilor, agenților economici și turiștilor la infrastructura de bază, într-un climat de civilizație.
<b>4. Descrierea proiectului:</b>	Reabilitarea rețelei de iluminat public asigură un nivel de civilizație mai înalt, dar și un climat de ordine și siguranță în rândul cetățenilor și turiștilor. Proiectul este prins ca obiectiv în Strategia de Dezvoltare Locală, iar la consultarea publicului, majoritatea cetățenilor intervievați au răspuns că acesta este un proiect foarte important și necesar.
<b>5. Situația juridică a terenului /clădirii obiect al investiției:</b>	Domeniu public al comunei Poiana Cămpina
<b>6. Beneficii:</b>	-siguranța populației comunei; -asigurarea vizibilității pe întreaga durată a nopții; -îmbunătățirea condițiilor de viață ale locuitorilor.
<b>7. Beneficiari:</b>	-locuitorii comunei Poiana Cămpina; -agenții economici;



	-potențialii investitori; -turiștii; -persoanele care tranzitează comuna pe timpul nopții.
<b>8.Perioada de implementare preconizată:</b>	2018-2020
<b>C.Surse de finanțare</b>	
<b>1.Sursa:</b>	Bugetul local Fonduri europene Fonduri guvernamentale Alte surse
<b>D.Characteristicile proiectului</b>	
<b>1.Stadiul de maturitate al proiectului:</b>	Idee: DA SPF: DA SF: DA PT: NU Execuție: NU
<b>2.Durata de realizare:</b>	Proiectul se va realiza în etape, în funcție de posibilitățile de finanțare
<b>3.Legătura cu alte proiecte:</b>	nu există
<b>4.Constrângeri de implementare:</b>	Resurse financiare reduse, implementare de durată.
<b>E.Impactul proiectului</b>	
<b>1.Impactul asupra mediului:</b>	negativ: NU pozitiv: DA fără impact: NU
<b>2.Impactul asupra bugetului local:</b>	se evaluează: NU nu se evaluează: DA
<b>F.Analiza proiectului</b>	
<b>1.Analiza cost/beneficiu:</b>	se va efectua ulterior.

## 9.Extindere sistem supraveghere video

<b>A.Identificare</b>	
<b>1.Titlul proiectului</b>	Extindere sistem supraveghere video
<b>2.Managerul proiectului:</b>	Consiliul Local al comunei Poiana Câmpina

<b>3. Localizarea proiectului (inclusiv hartă sau poză):</b>	Comuna Poiana Cămpina
<b>4. Categoria proiectului:</b>	investiții: DA reparații: NU
<b>5. Tipul proiectului:</b>	Proiect nou: DA Proiect în continuare: NU
<b>6. Valoarea proiectului:</b>	nu a fost încă evaluat.
<b>B: Informații de bază</b>	
<b>1. Definirea problemei:</b>	Una dintre modalitățile prin care se dorește prevenirea infracțiunilor și scăderea semnificativă a ponderii acestora este extinderea sistemului de supraveghere video, atât pe drumurile publice, la intrările și ieșirile din localitate, cât și la sediile principalelor instituții publice.
<b>2. Cum a fost stabilită necesitatea investiției:</b>	Evaluare proprie: DA Studii de planificare: DA Analiza reclamațiilor: DA Solicitare cetățeni: DA Expertize tehnice: NU Analiza standardelor: NU Altele: NU
<b>3. Scopul:</b>	Asigurarea unui climat de liniște și ordine publică, de siguranță în rândul locuitorilor, dar și al celor care vizitează sau tranzitează comuna.
<b>4. Descrierea proiectului:</b>	Extinderea sistemului de supraveghere video în comuna Poiana Cămpina presupune montarea de noi sisteme video, performante, pentru monitorizarea întregii localități pentru eradicarea fenomenului infracțional. Proiectul este prins ca obiectiv în Strategia de Dezvoltare Locală, iar la consultarea publicului, majoritatea cetățenilor intervievați au răspuns că acesta este un proiect foarte important și necesar.
<b>5. Situația juridică a terenului /clădirii</b>	Domeniu public al comunei Poiana

<b>obiect al investiției:</b>	Câmpina
<b>6.Beneficii:</b>	-siguranța populației comunei; -asigurarea unui climat de liniște și ordine publică; -îmbunătățirea condițiilor de viață ale locuitorilor.
<b>7.Beneficiari:</b>	-locuitorii comunei Poiana Câmpina; -agenții economici; -potențialii investitori; -turiștii; -persoanele care tranzitează comuna pe timpul nopții.
<b>8.Perioada de implementare preconizată:</b>	2018-2020
<b>C.Surse de finanțare</b>	
<b>1.Sursa:</b>	Bugetul local Fonduri guvernamentale Parteneriate Alte surse
<b>D.Caracteristicile proiectului</b>	
<b>1.Stadiul de maturitate al proiectului:</b>	Idee: DA SPF: DA SF: DA PT: NU Execuție: NU
<b>2.Durata de realizare:</b>	Proiectul se va realiza în etape, în funcție de posibilitățile de finanțare
<b>3.Legătura cu alte proiecte:</b>	nu există
<b>4.Constrângeri de implementare:</b>	Resurse financiare reduse, implementare de durată.
<b>E.Impactul proiectului</b>	
<b>1.Impactul asupra mediului:</b>	negativ: NU pozitiv: DA fără impact: NU
<b>2.Impactul asupra bugetului local:</b>	se evaluează: NU nu se evaluează: DA
<b>F.Analiza proiectului</b>	
<b>1.Analiza cost/beneficiu:</b>	se va efectua ulterior.

## 10. Modernizare străzi în zona Gării, sat Poiana Câmpina

### **A. Identificare**

<b>1. Titlul proiectului</b>	Modernizare străzi în zona Gării, sat Poiana Câmpina
<b>2. Managerul proiectului:</b>	Consiliul Local al comunei Poiana Câmpina
<b>3. Localizarea proiectului (inclusiv hartă sau poză):</b>	Comuna Poiana Câmpina, sat Poiana Câmpina, zona Gării

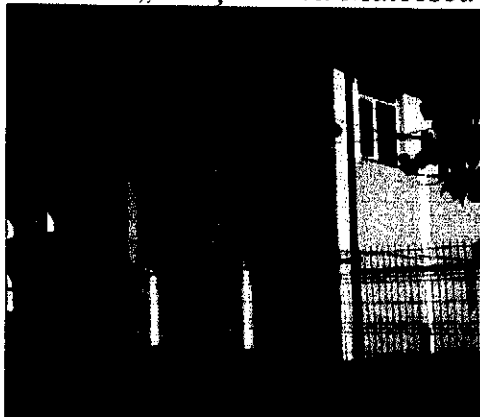


<b>4. Categoria proiectului:</b>	investiții: DA reparații: NU
<b>5. Tipul proiectului:</b>	Proiect nou: DA Proiect în continuare: NU
<b>6. Valoarea proiectului:</b>	2.934.052,02 lei
<b>B: Informații de bază</b>	
<b>1. Definirea problemei:</b>	După finalizarea lucrărilor de extindere a rețelei de canalizare în zona Gării, sat Poiana Câmpina, pasul următor pentru o zonă civilizată va fi asfaltarea tuturor străzilor.
<b>2. Cum a fost stabilită necesitatea investiției:</b>	Evaluare proprie: DA Studii de planificare: DA Analiza reclamațiilor: DA Solicitare cetățeni: DA Expertize tehnice: NU Analiza standardelor: NU

<b>3.Scopul:</b>	Altele: NU Asigurarea unei infrastructuri edilitare la un nivel corespunzător.
<b>4.Descrierea proiectului:</b>	Toate străzile pe care s-a introdus rețeaua de canalizare în zona Gării, sat Piana Câmpina, vor trebuie modernizate, asfaltate și amenajate rigole. Proiectul este prins ca obiectiv în Strategia de Dezvoltare Locală, iar la consultarea publicului, majoritatea cetățenilor intervievați au răspuns că acesta este un proiect foarte important și necesar.
<b>5.Situația juridică a terenului /clădirii obiect al investiției:</b>	Domeniul public al comunei Poiana Câmpina
<b>6.Beneficii:</b>	-îmbunătățirea condițiilor de viață ale locuitorilor; -asigurarea accesului facil al locuitorilor din zonă la infrastructura rutieră; -creșterea gradului de asigurare a infrastructurii rutiere pentru locuitori, agenții economici și potențialii investitori.
<b>7.Beneficiari:</b>	-locuitorii comunei Poiana Câmpina; -agenții economici; -potențialii investitori; -turiștii.
<b>8.Perioada de implementare preconizată:</b>	2019-2020
<b>C.Surse de finanțare</b>	
<b>1.Sursa:</b>	Bugetul local Fonduri guvernamentale Alte surse
<b>D.Characteristicile proiectului</b>	
<b>1.Stadiul de maturitate al proiectului:</b>	Idee: DA SPF: DA SF: DA PT: NU Execuție: NU

<b>2.Durata de realizare:</b>	Proiectul se va realiza în etape, în funcție de posibilitățile de finanțare
<b>3.Legătura cu alte proiecte:</b>	Extindere rețea de canalizare în zona Gării, sat Poiana Câmpina
<b>4.Constrângeri de implementare:</b>	Resurse financiare reduse, implementare de durată.
<b>E.Impactul proiectului</b>	
<b>1.Impactul asupra mediului:</b>	negativ: NU pozitiv: DA fără impact: NU
<b>2.Impactul asupra bugetului local:</b>	se evaluează: NU nu se evaluează: DA
<b>F.Analiza proiectului</b>	
<b>1.Analiza cost/beneficiu:</b>	se va efectua ulterior.

## 11.Modernizare, reabilitare termică Scoala Gimnazială „Învățător Ion Mateescu”

<b>A.Identificare</b>	
<b>1.Titlul proiectului</b>	Modernizare, reabilitare termică Școala Gimnazială „Învățător Ion Mateescu”
<b>2.Managerul proiectului:</b>	Consiliul Local al comunei Poiana Câmpina
<b>3.Localizarea proiectului (inclusiv hartă sau poză):</b>	Comuna Poiana Câmpina, Școala Gimnazială „Învățător Ion Mateescu”
	

<b>4.Categoria proiectului:</b>	investiții: DA reparații: NU
<b>5.Tipul proiectului:</b>	Proiect nou: DA Proiect în continuare: NU
<b>6.Valoarea proiectului:</b>	nu a fost încă evaluat.
<b>B:Informații de bază</b>	
<b>1.Definirea problemei:</b>	Unitățile de învățământ au fost întotdeauna o preocupare pentru administrațiile locale, încercându-se în permanență găsirea de soluții pentru asigurarea unor condiții cât mai bune pentru derularea procesului de învățământ. Este necesară modernizarea clădirii în care se desfășoară cursurile Școlii Gimnaziale „Învățător Ion Mateescu”, iar reabilitarea termică a acestui imobil va contribui la creșterea gradului de confort al elevilor, al cadrelor didactice, dar și la realizarea de economii semnificative în cadrul cheltuielilor cu utilitățile.
<b>2.Cum a fost stabilită necesitatea investiției:</b>	Evaluare proprie: DA Studii de planificare: DA Analiza reclamațiilor: NU Solicitare cetățeni: DA Expertize tehnice: NU Analiza standardelor: NU Altele: NU
<b>3.Scopul:</b>	Asigurarea unei infrastructuri educaționale la un nivel corespunzător.
<b>4.Descrierea proiectului:</b>	Proiectul presupune modernizarea și reabilitarea termică a clădirilor. Proiectul este prins ca obiectiv în Strategia de Dezvoltare Locală, iar la consultarea publicului, majoritatea cetățenilor intervievați au răspuns că acesta este un proiect foarte important.
<b>5.Situația juridică a terenului /clădirii obiect al investiției:</b>	Domeniul public al comunei Poiana Cămpina

<b>6. Beneficii:</b>	-îmbunătățirea condițiilor educaționale pentru copii; -creșterea gradului de siguranță și confort în unitățile de învățământ.
<b>7. Beneficiari:</b>	-elevii unităților de învățământ.
<b>8. Perioada de implementare preconizată:</b>	2018-2020
<b>C. Surse de finanțare</b>	
<b>1. Sursa:</b>	Bugetul local Fonduri europene Fonduri guvernamentale Alte surse
<b>D. Caracteristicile proiectului</b>	
<b>1. Stadiul de maturitate al proiectului:</b>	Idee: DA SPF: DA SF: DA PT: NU Execuție: NU
<b>2. Durata de realizare:</b>	Proiectul se va realiza în etape, în funcție de posibilitățile de finanțare.
<b>3. Legătura cu alte proiecte:</b>	nu există
<b>4. Constrângeri de implementare:</b>	Resurse financiare reduse, implementare de durată.
<b>E. Impactul proiectului</b>	
<b>1. Impactul asupra mediului:</b>	negativ: NU pozitiv: DA fără impact: NU
<b>2. Impactul asupra bugetului local:</b>	se evaluează: NU nu se evaluează: DA
<b>F. Analiza proiectului</b>	
<b>1. Analiza cost/beneficiu:</b>	se va efectua ulterior.



**12. Dotare mobilier și echipament IT**  
**Scoala Gimnazială „Învățător Ion Mateescu” și**  
**Grădinițe comuna Poiana Câmpina**

**A. Identificare**

**1. Titlul proiectului**

Dotare mobilier și echipament IT Școala Gimnazială „Învățător Ion Mateescu” și Grădinițe comuna Poiana Câmpina

**2. Managerul proiectului:**

Consiliul Local al comunei Poiana Câmpina

**3. Localizarea proiectului (inclusiv hartă sau poză):**

Comuna Poiana Câmpina, Școala Gimnazială „Învățător Ion Mateescu”, Grădinițe



**4. Categoria proiectului:**

investiții: DA

reparații: NU

**5. Tipul proiectului:**

Proiect nou: DA

Proiect în continuare: NU

**6. Valoarea proiectului:**

nu a fost încă evaluat.

**B: Informații de bază**

**1. Definirea problemei:**

Asigurarea unor condiții cât mai bune pentru dezvoltarea armonioasă și eficientă a cursurilor școlare în unitățile de învățământ impune și o dotare cu mobilier școlar. De asemenea, se impune achiziționarea de echipament IT, ceea ce va contribui la eficientizarea

	<p>procesului de învățământ.          Dotarea cu mobilier și echipament IT se va realiza printr-un program din cadrul GAL „Dealurile Sultanului” - aferent măsurii M2/6B „Dezvoltarea investițiilor publice pentru infrastructura turistică la scară mică, infrastructura de agrement, culturală și de amenajare peisagistică a localităților, infrastructura pentru valorificarea produselor locale și pentru crearea și dezvoltarea serviciilor de bază pentru populație” – apel selecție 29 noiembrie 2017 – 31 ianuarie 2018.</p>
<p><b>2.Cum a fost stabilită necesitatea investiției:</b></p>	<p>Evaluare proprie: DA          Studii de planificare: DA          Analiza reclamațiilor: NU          Solicitare cetățeni: DA          Expertize tehnice: NU          Analiza standardelor: NU          Altele: NU</p>
<p><b>3.Scopul:</b></p>	<p>Asigurarea unei infrastructuri educaționale la un nivel corespunzător.</p>
<p><b>4.Descrierea proiectului:</b></p>	<p>Proiectul presupune dotarea cu mobilier specific școlar și cu echipament IT a unităților de învățământ din comuna Poiana Cămpina. Proiectul este prins ca obiectiv în Strategia de Dezvoltare Locală, iar la consultarea publicului, majoritatea cetățenilor intervievați au răspuns că acesta este un proiect foarte important.</p>
<p><b>5.Situația juridică a terenului /clădirii obiect al investiției:</b></p>	<p>Domeniul public al comunei Poiana Cămpina</p>
<p><b>6.Beneficii:</b></p>	<ul style="list-style-type: none"> <li>-îmbunătățirea condițiilor educaționale pentru copii;</li> <li>-creșterea gradului de siguranță și confort în unitățile de învățământ;</li> <li>-asigurarea de mobilier școlar;</li> <li>-dotarea cu echipament IT.</li> </ul>


<b>7. Beneficiari:</b>	-elevii unităților de învățământ.
<b>8. Perioada de implementare preconizată:</b>	2018-2020
<b>C. Surse de finanțare</b>	
<b>1. Sursa:</b>	Bugetul local Fonduri europene Fonduri guvernamentale Alte surse
<b>D. Caracteristicile proiectului</b>	
<b>1. Stadiul de maturitate al proiectului:</b>	Idee: DA SPF: DA SF: DA PT: NU Execuție: NU
<b>2. Durata de realizare:</b>	Proiectul se va realiza prin accesarea unui proiect cu finanțare prin GAL „Dealurile Sultanului”, în valoare de 80.000 euro.
<b>3. Legătura cu alte proiecte:</b>	nu există
<b>4. Constrângeri de implementare:</b>	nu există
<b>E. Impactul proiectului</b>	
<b>1. Impactul asupra mediului:</b>	negativ: NU pozitiv: DA fără impact: NU
<b>2. Impactul asupra bugetului local:</b>	se evaluează: NU nu se evaluează: DA
<b>F. Analiza proiectului</b>	
<b>1. Analiza cost/beneficiu:</b>	se va efectua ulterior.

### 13. Reabilitare termică a blocurilor de locuințe din satul Poiana Câmpina

<b>A. Identificare</b>	
<b>1. Titlul proiectului</b>	Reabilitare termică a blocurilor de locuințe din satul Poiana Câmpina
<b>2. Managerul proiectului:</b>	Consiliul Local al comunei Poiana Câmpina

**3. Localizarea proiectului (inclusiv hartă sau poză):**

Comuna Poiana Cămpina, sat Poiana Cămpina, zona centrală



**4. Categoria proiectului:**

investiții: DA

reparații: NU

**5. Tipul proiectului:**

Proiect nou: DA

Proiect în continuare: NU

**6. Valoarea proiectului:**

nu a fost încă evaluat.

**B: Informații de bază**

**1. Definirea problemei:**

Blocurile din zona centrală a satului Poiana Cămpina au nevoie de reabilitare termică, având deficiențe de termo și hidroizolare.

**2. Cum a fost stabilită necesitatea investiției:**

Evaluare proprie: DA

Studii de planificare: DA

Analiza reclamațiilor: NU

Solicitare cetățeni: DA

Expertize tehnice: NU

Analiza standardelor: DA

Altele: NU

**3. Scopul:**

Asigurarea îmbunătățirii sistemului structural și de termo și hidroizolație a clădirilor.

**4. Descrierea proiectului:**

Reabilitarea termică a blocurilor se va realiza prin placarea acestora cu panouri de polistiren, ceea ce le poate conferi și

	un alt aspect estetic. Proiectul este prins ca obiectiv în Strategia de Dezvoltare Locală, iar la consultarea publicului, majoritatea cetățenilor intervievați au răspuns că acesta este un proiect foarte important și necesar.
<b>5.Situația juridică a terenului /clădirii obiect al investiției:</b>	Proprietate privată
<b>6.Beneficii:</b>	-îmbunătățirea condițiilor de viață ale locuitorilor.
<b>7.Beneficiari:</b>	-locuitorii comunei Poiana Cămpina.
<b>8.Perioada de implementare preconizată:</b>	2020-2022
<b>C.Surse de finanțare</b>	
<b>1.Sursa:</b>	Bugetul local Fonduri guvernamentale Alte surse
<b>D.Characteristicile proiectului</b>	
<b>1.Stadiul de maturitate al proiectului:</b>	Idee: DA SPF: DA SF: DA PT: NU Execuție: NU
<b>2.Durata de realizare:</b>	Proiectul se va realiza în etape, în funcție de posibilitățile de finanțare
<b>3.Legătura cu alte proiecte:</b>	Nu există
<b>4.Constrângeri de implementare:</b>	Resurse financiare reduse, implementare de durată.
<b>E.Impactul proiectului</b>	
<b>1.Impactul asupra mediului:</b>	negativ: NU pozitiv: DA fără impact: NU
<b>2.Impactul asupra bugetului local:</b>	se evaluează: NU nu se evaluează: DA
<b>F.Analiza proiectului</b>	
<b>1.Analiza cost/beneficiu:</b>	se va efectua ulterior.

## 14. Extindere și modernizare stație de epurare existentă

<b>A. Identificare</b>	
<b>1. Titlul proiectului</b>	Extindere și modernizare stație de epurare existentă
<b>2. Managerul proiectului:</b>	Consiliul Local al comunei Poiana Cămpina
<b>3. Localizarea proiectului (inclusiv hartă sau poză):</b>	Comuna Poiana Cămpina
<b>4. Categoria proiectului:</b>	investiții: DA reparații: NU
<b>5. Tipul proiectului:</b>	Proiect nou: DA Proiect în continuare: NU nu a fost încă evaluat.
<b>6. Valoarea proiectului:</b>	
<b>B: Informații de bază</b>	
<b>1. Definirea problemei:</b>	Odată cu extinderea rețelei de canalizare în comuna Poiana Cămpina, se impune extinderea și modernizarea stației existente de epurare pentru ape uzate și pluviale
<b>2. Cum a fost stabilită necesitatea investiției:</b>	Evaluare proprie: DA Studii de planificare: DA Analiza reclamațiilor: DA Solicitare cetățeni: DA Expertize tehnice: NU Analiza standardelor: DA Altele: NU
<b>3. Scopul:</b>	Principalele scopuri ale acestui proiect sunt îmbunătățirea condițiilor de viață ale locuitorilor comunei Poiana Cămpina, Scăderea factorilor de risc pentru sănătatea populației, dar și pentru protecția mediului înconjurător.
<b>4. Descrierea proiectului:</b>	Prin extinderea și modernizarea stației de epurare existente zona se va putea dezvolta din punct de vedere economic, devenind mult mai atractivă pentru investitori, iar activitatea acestora va genera venituri suplimentare la bugetul

	local. Proiectul este prins ca obiectiv în Strategia de Dezvoltare Locală, iar la consultarea publicului, majoritatea cetățenilor intervievați au răspuns că acesta este un proiect foarte important și necesar.
<b>5.Situația juridică a terenului /clădirii obiect al investiției:</b>	Proprietate publică
<b>6.Beneficii:</b>	-îmbunătățirea condițiilor de viață ale locuitorilor; -reducerea riscurilor privind poluarea mediului înconjurător; -reducerea riscurilor privind îmbolnăvirea populației; -atragera de investitori.
<b>7.Beneficiari:</b>	-locuitorii comunei Poiana Cămpina; -agenții economici din zonă; -potențialii investitori.
<b>8.Perioada de implementare preconizată:</b>	2019-2020
<b>C.Surse de finanțare</b>	
<b>1.Sursa:</b>	Bugetul local Fonduri europene Fonduri guvernamentale Alte surse
<b>D.Characteristicile proiectului</b>	
<b>1.Stadiul de maturitate al proiectului:</b>	Idee: DA SPF: DA SF: DA PT: NU Execuție: NU
<b>2.Durata de realizare:</b>	Proiectul se va realiza în etape, în funcție de posibilitățile de finanțare
<b>3.Legătura cu alte proiecte:</b>	Nu există
<b>4.Constrângeri de implementare:</b>	Resurse financiare reduse, implementare de durată.
<b>E.Impactul proiectului</b>	
<b>1.Impactul asupra mediului:</b>	negativ: NU pozitiv: DA

<b>2.Impactul asupra bugetului local:</b>	fără impact: NU se evaluează: NU nu se evaluează: DA
<b>F.Analiza proiectului</b>	
<b>1.Analiza cost/beneficiu:</b>	se va efectua ulterior.

## 15.Realizare stații de epurare în zonele Pietrișu, Bobolia și Podu Vadului

<b>A.Identificare</b>	
<b>1.Titlul proiectului</b>	Realizare stații de epurare în zonele Pietrișu, Bobolia și Podu Vadului
<b>2.Managerul proiectului:</b>	Consiliul Local al comunei Poiana Câmpina
<b>3.Localizarea proiectului (inclusiv hartă sau poză):</b>	Comuna Poiana Câmpina
<b>4.Categoria proiectului:</b>	investiții: DA reparații: NU
<b>5.Tipul proiectului:</b>	Proiect nou: NU Proiect în continuare: DA
<b>6.Valoarea proiectului:</b>	nu a fost încă evaluat.
<b>B:Informații de bază</b>	
<b>1.Definirea problemei:</b>	Odată cu extinderea rețelei de canalizare realizarea unor noi stații de epurare în zonele Pietrișu, Bobolia și Podu Vadului, care vor contribui la dezvoltarea structurii edilitare a localității
<b>2.Cum a fost stabilită necesitatea investiției:</b>	Evaluare proprie: DA Studii de planificare: DA Analiza reclamațiilor: DA Solicitare cetățeni: DA Expertize tehnice: DA Analiza standardelor: DA Altele: NU
<b>3.Scopul:</b>	Este continuarea firească a extinderii rețelei de canalizare, fiind necesară cu



	prioritate realizarea acestor stații de epurare.
<b>4.Descrierea proiectului:</b>	Prin realizarea acestor stații de epurare se va dezvolta structura edilitară a localității, cu un impact direct și major asupra îmbunătățirii condițiilor de viață pentru populație. Proiectul este prins ca obiectiv în Strategia de Dezvoltare Locală, iar la consultarea publicului, majoritatea cetățenilor intervievați au răspuns că acesta este un proiect foarte important și necesar.
<b>5.Situația juridică a terenului /clădirii obiect al investiției:</b>	Domeniul public al comunei Poiana Câmpina.
<b>6.Beneficii:</b>	-îmbunătățirea condițiilor de viață ale locuitorilor; -reducerea riscurilor privind poluarea mediului înconjurător; -reducerea riscurilor privind îmbolnăvirea populației; -atragerea de investitori.
<b>7.Beneficiari:</b>	-locuitorii comunei Poiana Câmpina; -agenții economici din zonă; -potențialii investitori.
<b>8.Perioada de implementare preconizată:</b>	2019-2020
<b>C.Surse de finanțare</b>	
<b>1.Sursa:</b>	Bugetul local Fonduri europene Fonduri guvernamentale Alte surse
<b>D.Characteristicile proiectului</b>	
<b>1.Stadiul de maturitate al proiectului:</b>	Idee: DA SPF: DA SF: DA PT: DA Execuție: În curs
<b>2.Durata de realizare:</b>	Proiectul se va realiza în etape, în funcție de posibilitățile de finanțare

<b>3. Legătura cu alte proiecte:</b>	Nu există
<b>4. Constrângeri de implementare:</b>	Resurse financiare reduse, implementare de durată.
<b>E. Impactul proiectului</b>	
<b>1. Impactul asupra mediului:</b>	negativ: NU pozitiv: DA fără impact: NU
<b>2. Impactul asupra bugetului local:</b>	se evaluează: NU nu se evaluează: DA
<b>F. Analiza proiectului</b>	
<b>1. Analiza cost/beneficiu:</b>	se va efectua ulterior.

## 16. Înființare și amenajare zone de agrement

<b>A. Identificare</b>	
<b>1. Titlul proiectului</b>	Înființare și amenajare zone de agrement
<b>2. Managerul proiectului:</b>	Consiliul Local al comunei Poiana Câmpina
<b>3. Localizarea proiectului (inclusiv hartă sau poză):</b>	Comuna Poiana Câmpina
<b>4. Categoria proiectului:</b>	investiții: DA reparații: NU
<b>5. Tipul proiectului:</b>	Proiect nou: DA Proiect în continuare: NU nu a fost încă evaluat.
<b>6. Valoarea proiectului:</b>	
<b>B: Informații de bază</b>	
<b>1. Definiția problemei:</b>	În ultimii ani s-a acordat o tot mai mare atenție în comuna Poiana Câmpina pentru realizarea unor spații de agrement, unor locuri de petrecere timpului liber în mod cât mai plăcut. Această preocupare este una continuă, încercându-se identificarea unor noi spații care pot deveni zone de agrement.
<b>2. Cum a fost stabilită necesitatea investiției:</b>	Evaluare proprie: DA Studii de planificare: DA Analiza reclamațiilor: DA

	<p>Solicitare cetățeni: DA  Expertize tehnice: NU  Analiza standardelor: DA  Altele: NU</p>
<b>3.Scopul:</b>	Identificarea unor spații și realizarea unui asemenea proiect pentru creșterea gradului de confort al populației, pentru diversificarea ofertei turistice și, implicit, creșterea atractivității turistice a localității.
<b>4.Descrierea proiectului:</b>	Realizarea de noi spații de agrement presupune transformarea unui teren fără o destinație precis identificată în acest moment într-un adevărat obiectiv pentru zona respectivă, pentru întreaga comunitate și chiar pentru cei care vizitează comuna. Proiectul este prins ca obiectiv în Strategia de Dezvoltare Locală, iar la consultarea publicului, majoritatea cetățenilor intervievați au răspuns că acesta este un proiect foarte important.
<b>5.Situația juridică a terenului /clădirii obiect al investiției:</b>	Domeniul public al comunei Poiana Câmpina
<b>6.Beneficii:</b>	<ul style="list-style-type: none"> <li>-îmbunătățirea condițiilor de viață ale locuitorilor;</li> <li>-creșterea atractivității turistice a localității;</li> <li>-reducerea poluării;</li> <li>-posibilitatea ca oamenii să petreacă mai mult timp în aer liber;</li> <li>-atragera de potențiali investitori.</li> </ul>
<b>7.Beneficiari:</b>	<ul style="list-style-type: none"> <li>-locuitorii comunei Poiana Câmpina;</li> <li>-agenții economici din zonele respective;</li> <li>-potențialii investitori.</li> </ul>
<b>8.Perioada de implementare preconizată:</b>	2018-2020
<b>C.Surse de finanțare</b>	

<b>1.Sursa:</b>	Bugetul local Fonduri europene Fonduri guvernamentale Parteneriate Alte surse
<b>D.Characteristicile proiectului</b>	
<b>1.Stadiul de maturitate al proiectului:</b>	Idee: DA SPF: DA SF: DA PT: NU Execuție: NU
<b>2.Durata de realizare:</b>	Proiectul se va realiza în etape, în funcție de posibilitățile de finanțare
<b>3.Legătura cu alte proiecte:</b>	Nu există
<b>4.Constrângeri de implementare:</b>	Resurse financiare reduse, implementare de durată.
<b>E.Impactul proiectului</b>	
<b>1.Impactul asupra mediului:</b>	negativ: NU pozitiv: DA fără impact: NU
<b>2.Impactul asupra bugetului local:</b>	se evaluează: NU nu se evaluează: DA
<b>F.Analiza proiectului</b>	
<b>1.Analiza cost/beneficiu:</b>	se va efectua ulterior.

## 17.Realizarea cadastrului imobiliar-edilitar la nivelul întregii comune

<b>A.Identificare</b>	
<b>1.Titlul proiectului</b>	Realizarea cadastrului imobiliar-edilitar la nivelul întregii comune
<b>2.Managerul proiectului:</b>	Consiliul Local al comunei Poiana Cămpina
<b>3.Localizarea proiectului (inclusiv hartă sau poză):</b>	Comuna Poiana Cămpina
<b>4.Categoria proiectului:</b>	investiții: DA reparații: NU

<b>5. Tipul proiectului:</b>	Proiect nou: DA Proiect în continuare: NU nu a fost încă evaluat.
<b>6. Valoarea proiectului:</b>	
<b>B: Informații de bază</b>	
<b>1. Definierea problemei:</b>	Realizarea cadastrului imobiliar-edilitar este necesară pentru identificarea, înregistrarea și reprezentarea pe planuri a tuturor corpurilor de proprietate la nivelul întregii comune
<b>2. Cum a fost stabilită necesitatea investiției:</b>	Evaluare proprie: DA Studii de planificare: DA Analiza reclamațiilor: DA Solicitare cetățeni: DA Expertize tehnice: NU Analiza standardelor: NU Altele: NU
<b>3. Scopul:</b>	Sistemul gestionează entitățile teritoriale care au ca unitate de referință imobilul, definit de legea cadastrului ca fiind parcele de teren cu sau fără construcții. Astfel, teritoriul comunei este suma tuturor sectoarelor cadastrale.
<b>4. Descrierea proiectului:</b>	Cadastrul imobiliar-edilitar se va realiza în conformitate cu prevederile Legii nr. 7/1996, cu modificările și completările ulterioare, a cadastrului și publicității imobiliare și a Normelor de aplicare elaborate de MLPAT în anul 1997. Proiectul este prins ca obiectiv în Strategia de Dezvoltare Locală, iar la consultarea publicului, majoritatea cetățenilor intervievați au răspuns că acesta este un proiect important.
<b>5. Situația juridică a terenului /clădirii obiect al investiției:</b>	Domeniul public al comunei Poiana Cămpina
<b>6. Beneficii:</b>	-evidențierea cât mai clară a tuturor corpurilor de proprietate de pe teritoriul comunei; -existența acestui document va fi

	condiție pentru obținerea unor fonduri pentru diverse tipuri de proiecte de investiții.
<b>7. Beneficiari:</b>	-locuitorii comunei Poiana Cămpina; -agenții economice.
<b>8. Perioada de implementare preconizată:</b>	2018-2019
<b>C. Surse de finanțare</b>	
<b>1. Sursa:</b>	Bugetul local Fonduri europene Fonduri guvernamentale Alte surse
<b>D. Caracteristicile proiectului</b>	
<b>1. Stadiul de maturitate al proiectului:</b>	Idee: DA SPF: DA SF: DA PT: NU Execuție: NU
<b>2. Durata de realizare:</b>	Proiectul se va realiza în etape, în funcție de posibilitățile de finanțare
<b>3. Legătura cu alte proiecte:</b>	Nu există
<b>4. Constrângeri de implementare:</b>	Resurse financiare reduse, implementare de durată.
<b>E. Impactul proiectului</b>	
<b>1. Impactul asupra mediului:</b>	negativ: NU pozitiv: DA fără impact: NU
<b>2. Impactul asupra bugetului local:</b>	se evaluează: NU nu se evaluează: DA
<b>F. Analiza proiectului</b>	
<b>1. Analiza cost/beneficiu:</b>	se va efectua ulterior.

## 18. Realizarea cadastrului terenurilor aflate în extravilanul comunei

<b>A. Identificare</b>	
<b>1. Titlul proiectului</b>	Realizarea cadastrului terenurilor aflate

<b>2. Managerul proiectului:</b>	în extravilanul comunei Consiliul Local al comunei Poiana Câmpina
<b>3. Localizarea proiectului (inclusiv hartă sau poză):</b>	Comuna Poiana Câmpina
<b>4. Categoria proiectului:</b>	investiții: DA reparații: NU
<b>5. Tipul proiectului:</b>	Proiect nou: DA Proiect în continuare: NU nu a fost încă evaluat.
<b>6. Valoarea proiectului:</b>	
<b>B: Informații de bază</b>	
<b>1. Definierea problemei:</b>	Realizarea cadastrului terenurilor din extravilanul localității este necesară pentru a se facilita conversia terenurilor extravilane în intravilane.
<b>2. Cum a fost stabilită necesitatea investiției:</b>	Evaluare proprie: DA Studii de planificare: DA Analiza reclamațiilor: DA Solicitare cetățeni: DA Expertize tehnice: NU Analiza standardelor: NU Altele: NU
<b>3. Scopul:</b>	Realizarea cadastrului general, inclusiv al terenurilor din extravilanul localității, este de mare importanță, din punct de vedere tehnic, juridic și administrativ, atât pentru comună, pentru administrația locală, dar și pentru cetățeni, pentru proprietarii terenurilor din extravilan deoarece ei pot efectua trecerea acestora în intravilan într-o perioadă mai scurtă de timp.
<b>4. Descrierea proiectului:</b>	Realizarea unei lucrări de tip cadastral, care să eficientizeze și faciliteze accesul rapid la conversia terenurilor din extravilan în intravilan. Proiectul este prins ca obiectiv în Strategia de Dezvoltare Locală, iar la consultarea publicului, majoritatea cetățenilor

	intervievați au răspuns că acesta este un proiect important.
<b>5.Situația juridică a terenului /clădirii obiect al investiției:</b>	Domeniul public al comunei Poiana Câmpina și proprietăți private
<b>6.Beneficii:</b>	-existența acestui document va fi o condiție pentru obținerea unor fonduri pentru diverse tipuri de proiecte de investiții; -accesul facil la conversia din extravilan în intravilan pentru potențiali investitori în comuna Poiana Câmpina -locuitorii comunei Poiana Câmpina; -agenții economici; -potențialii investitori.
<b>7.Beneficiari:</b>	2018-2019
<b>8.Perioada de implementare preconizată:</b>	
<b>C.Surse de finanțare</b>	
<b>1.Sursa:</b>	Bugetul local Fonduri europene Fonduri guvernamentale Alte surse
<b>D.Characteristicile proiectului</b>	
<b>1.Stadiul de maturitate al proiectului:</b>	Idee: DA SPF: DA SF: DA PT: NU Execuție: NU
<b>2.Durata de realizare:</b>	Proiectul se va realiza în etape, în funcție de posibilitățile de finanțare
<b>3.Legătura cu alte proiecte:</b>	Nu există
<b>4.Constrângeri de implementare:</b>	Resurse financiare reduse, implementare de durată.
<b>E.Impactul proiectului</b>	
<b>1.Impactul asupra mediului:</b>	negativ: NU pozitiv: DA fără impact: NU
<b>2.Impactul asupra bugetului local:</b>	se evaluează: NU nu se evaluează: DA
<b>F.Analiza proiectului</b>	



1. Analiza cost/beneficiu:

se va efectua ulterior.

## 19. Construire sală polivalentă

### **A. Identificare**

1. Titlul proiectului

Construire sală polivalentă

2. Managerul proiectului:

Consiliul Local al comunei Poiana  
Câmpina

3. Localizarea proiectului (inclusiv hartă sau poză):

Comuna Poiana Câmpina

4. Categoria proiectului:

investiții: DA

reparații: NU

5. Tipul proiectului:

Proiect nou: DA

Proiect în continuare: NU

6. Valoarea proiectului:

nu a fost încă evaluat.

### **B: Informații de bază**

1. Definirea problemei:

În comuna Poiana Câmpina nu există nici o sală polivalentă, iar în localitățile limotrofe, numărul acestora este destul de mic.

2. Cum a fost stabilită necesitatea investiției:

Evaluare proprie: DA

Studii de planificare: DA

Analiza reclamațiilor: DA

Solicitare cetățeni: DA

Expertize tehnice: NU

Analiza standardelor: NU

Altele: NU

3. Scopul:

Promovarea sportului, a educației fizice în rândul locuitorilor comunei Poiana Câmpina, mai ales în rândul tinerilor, dar și posibilitatea de a organiza aici o serie de evenimente de altă natură decât cea sportivă.

4. Descrierea proiectului:

Realizarea unei săli polivalente în comuna Poiana Câmpina ar permite găzduirea de competiții sportive, dar și evenimente culturale. Proiectul este

	prins ca obiectiv în Strategia de Dezvoltare Locală, iar la consultarea publicului, majoritatea cetățenilor intervievați au răspuns că acesta este un proiect important.
<b>5.Situația juridică a terenului /clădirii obiect al investiției:</b>	Domeniul public al comunei Poiana Cămpina
<b>6.Beneficii:</b>	-desfășurarea unor activități sportive; -crearea premizelor pentru înființarea unor cluburi sportive; -revigorarea mediului rural prin posibilitatea oferită de a se dezvolta armonios; -păstrarea tradițiilor culturale și locale.
<b>7.Beneficiari:</b>	-locuitorii comunei Poiana Cămpina; -agenții economici; -potențialii investitori.
<b>8.Perioada de implementare preconizată:</b>	2021-2022
<b>C.Surse de finanțare</b>	
<b>1.Sursa:</b>	Bugetul local Fonduri europene Fonduri guvernamentale Parteneriate Alte surse
<b>D.Characteristicile proiectului</b>	
<b>1.Stadiul de maturitate al proiectului:</b>	Idee: DA SPF: DA SF: NU PT: NU Execuție: NU
<b>2.Durata de realizare:</b>	Proiectul se va realiza în etape, în funcție de posibilitățile de finanțare
<b>3.Legătura cu alte proiecte:</b>	Nu există
<b>4.Constrângeri de implementare:</b>	Resurse financiare reduse, implementare de durată.
<b>E.Impactul proiectului</b>	
<b>1.Impactul asupra mediului:</b>	negativ: NU pozitiv: DA

<b>2.Impactul asupra bugetului local:</b>	fără impact: NU se evaluează: NU nu se evaluează: DA
<b>F.Analiza proiectului</b>	
<b>1.Analiza cost/beneficiu:</b>	se va efectua ulterior.

## 20.Construire centru social pentru vârstnici / copii cu dizabilități / centru de zi pentru integrarea socială a copiilor

<b>A.Identificare</b>	
<b>1.Titlul proiectului</b>	Construire centru social pentru persoane vârstnice / copii cu dizabilități / centru de zi pentru integrarea socială a copiilor
<b>2.Managerul proiectului:</b>	Consiliul Local al comunei Poiana Cămpina
<b>3.Localizarea proiectului (inclusiv hartă sau poză):</b>	Comuna Poiana Cămpina
<b>4.Categoria proiectului:</b>	investiții: DA reparații: NU
<b>5.Tipul proiectului:</b>	Proiect nou: DA Proiect în continuare: NU
<b>6.Valoarea proiectului:</b>	nu a fost încă evaluat.
<b>B:Informații de bază</b>	
<b>1.Definirea problemei:</b>	Și în comuna Poiana Cămpina, ca și în localitățile limitrofe, există un fenomen social ce capătă proporții din ce în ce mai mari în rândul persoanelor vârstnice, care nu dispun de un sprijin din partea familiei sau nu au posibilități financiare într-o perioadă grea a vieții lor. De asemenea, este luată în calcul și posibilitatea creării unui așezământ pentru copiii cu dizabilități sau un centru de zi pentru integrarea socială a copiilor cu probleme.
<b>2.Cum a fost stabilită necesitatea investiției:</b>	Evaluare proprie: DA Studii de planificare: DA

	<p>Analiza reclamațiilor: NU  Solicitare cetățeni: DA  Expertize tehnice: NU  Analiza standardelor: NU  Altele: NU</p>
<b>3.Scopul:</b>	<p>Crearea a cât mai multor spații destinate persoanelor vârstnice, care nu dispun de sprijinul familiei. De asemenea, crearea unor spații pentru copii cu dizabilități și/sau cu alte probleme majore de adaptare socială.</p>
<b>4.Descrierea proiectului:</b>	<p>Realizarea unui centru social pentru persoane vârstnice este un proiect de mare importanță socială. De asemenea, realizarea unui așezământ pentru copii, fie pentru cei cu dizabilități, fie pentru cei cu probleme sociale, constituie la rândul său o prioritate socială. Proiectul este prins ca obiectiv în Strategia de Dezvoltare Locală, iar la consultarea publicului, majoritatea cetățenilor intervievați au răspuns că acesta este un proiect important.</p>
<b>5.Situația juridică a terenului /clădirii obiect al investiției:</b>	<p>Domeniul public al comunei Poiana Câmpina</p>
<b>6.Beneficii:</b>	<ul style="list-style-type: none"> <li>-asigurarea unor minime condiții de viață decentă pentru o categorie socială în dificultate;</li> <li>-asigurarea unui sprijin pentru copiii cu dizabilități și/sau a celor cu probleme sociale;</li> <li>-crearea de locuri de muncă;</li> <li>-asigurarea unei stări de sănătate mai bună pentru persoanele vârstnice și pentru copiii aflați în dificultate.</li> </ul>
<b>7.Beneficiari:</b>	<p>-locuitorii comunei Poiana Câmpina, persoane vârstnice și copii, fără sprijinul familiei sau care provind din familii cu dificultăți financiare.</p>

<b>8.Perioada de implementare preconizată:</b>	2021-2022
<b>C.Surse de finanțare</b>	
<b>1.Sursa:</b>	Bugetul local Fonduri europene Fonduri guvernamentale Parteneriate Alte surse
<b>D.Characteristicile proiectului</b>	
<b>1.Stadiul de maturitate al proiectului:</b>	Idee: DA SPF: DA SF: NU PT: NU Execuție: NU
<b>2.Durata de realizare:</b>	Proiectul se va realiza în etape, în funcție de posibilitățile de finanțare
<b>3.Legătura cu alte proiecte:</b>	Nu există
<b>4.Constrângeri de implementare:</b>	Resurse financiare reduse, implementare de durată.
<b>E.Impactul proiectului</b>	
<b>1.Impactul asupra mediului:</b>	negativ: NU pozitiv: DA fără impact: NU
<b>2.Impactul asupra bugetului local:</b>	se evaluează: NU nu se evaluează: DA
<b>F.Analiza proiectului</b>	
<b>1.Analiza cost/beneficiu:</b>	se va efectua ulterior.

## 21.Amenajare trasee turistice

<b>A.Identificare</b>	
<b>1.Titlul proiectului</b>	Amenajare trasee turistice
<b>2.Managerul proiectului:</b>	Consiliul Local al comunei Poiana Câmpina
<b>3.Localizarea proiectului (inclusiv hartă sau poză):</b>	Comuna Poiana Câmpina
<b>4.Categoria proiectului:</b>	investiții: DA

<b>5. Tipul proiectului:</b>	reparații: NU
<b>6. Valoarea proiectului:</b>	Proiect nou: DA
<b>B: Informații de bază</b>	Proiect în continuare: NU
<b>1. Definierea problemei:</b>	nu a fost încă evaluat.
<b>2. Cum a fost stabilită necesitatea investiției:</b>	Potențialul turistic al comunei și al întregii zone este încă neexploatat suficient, astfel că pentru încurajarea turismului în comuna Poiana Cămpina este necesară realizarea unor trasee turistice, care să fie cunoscute și care să atragă turiști.
<b>3. Scopul:</b>	Evaluare proprie: DA
<b>4. Descrierea proiectului:</b>	Studii de planificare: DA
	Analiza reclamațiilor: DA
	Solicitare cetățeni: DA
	Expertize tehnice: NU
	Analiza standardelor: NU
	Altele: NU
	Creșterea gradului de atractivitate turistică a localității.
	Includerea obiectivelor turistice din comuna Poiana Cămpina pe trasee turistice, prin care să fie puse în valoare atât obiectivele în sine, cât și tradițiile, obiceiurile populare locale, dar și cu facilități de petrecere a timpului liber, de divertisment, de cazare și odihnă.
	Proiectul este prins ca obiectiv în Strategia de Dezvoltare Locală, iar la consultarea publicului, majoritatea cetățenilor intervievați au răspuns că acesta este un proiect important.
<b>5. Situația juridică a terenului /clădirii obiect al investiției:</b>	Domeniul public al comunei Poiana Cămpina
<b>6. Beneficii:</b>	-marcaje și indicatoare pentru fiecare traseu turistic;
	-dezvoltarea turismului;
	-oportunități pentru dezvoltarea

	infrastructurii de turism.
<b>7.Beneficiari:</b>	-locuitorii comunei Poiana Cămpina; -turiștii; -agenții economici; -potențialii investitori.
<b>8.Perioada de implementare preconizată:</b>	2020-2022
<b>C.Surse de finanțare</b>	
<b>1.Sursa:</b>	Bugetul local Fonduri europene Fonduri guvernamentale Parteneriate Alte surse
<b>D.Characteristicile proiectului</b>	
<b>1.Stadiul de maturitate al proiectului:</b>	Idee: DA SPF: NU SF: NU PT: NU Execuție: NU
<b>2.Durata de realizare:</b>	Proiectul se va realiza în etape, în funcție de posibilitățile de finanțare
<b>3.Legătura cu alte proiecte:</b>	Nu există
<b>4.Constrângeri de implementare:</b>	Resurse financiare reduse, implementare de durată.
<b>E.Impactul proiectului</b>	
<b>1.Impactul asupra mediului:</b>	negativ: NU pozitiv: DA fără impact: NU
<b>2.Impactul asupra bugetului local:</b>	se evaluează: NU nu se evaluează: DA
<b>F.Analiza proiectului</b>	
<b>1.Analiza cost/beneficiu:</b>	se va efectua ulterior.

**22. Realizarea unei serii de monumente de for public,  
care să fie amplasate în parcurile din localitate  
și pe străzi (în piațete)**

<b>A. Identificare</b>	
<b>1. Titlul proiectului</b>	Realizarea unei serii de monumente de for public, care să fie amplasate în parcurile din localitate și pe străzi (în piațete)
<b>2. Managerul proiectului:</b>	Consiliul Local al comunei Poiana Cămpina
<b>3. Localizarea proiectului (inclusiv hartă sau poză):</b>	Comuna Poiana Cămpina
<b>4. Categoria proiectului:</b>	investiții: DA reparații: NU
<b>5. Tipul proiectului:</b>	Proiect nou: DA Proiect în continuare: NU nu a fost încă evaluat.
<b>6. Valoarea proiectului:</b>	
<b>B: Informații de bază</b>	
<b>1. Definirea problemei:</b>	Înfrumusețarea continuă a localității este una dintre prioritățile administrației locale, iar o serie de monumente de for public ar putea contribui la creșterea gradului de atractivitate turistică a localității.
<b>2. Cum a fost stabilită necesitatea investiției:</b>	Evaluare proprie: DA Studii de planificare: NU Analiza reclamațiilor: NU Solicitare cetățeni: DA Expertize tehnice: NU Analiza standardelor: NU Altele: NU
<b>3. Scopul:</b>	Creșterea gradului de atractivitate turistică a localității.
<b>4. Descrierea proiectului:</b>	Realizarea mai multor monumente de for public, care vor putea fi amplasate în parcurile din localitate, în principalele locuri publice, în fața unor instituții



	<p>publice sau chiar pe străzile din zona centrală, astfel încât, pe de o parte, din punct de vedere estetic, localitatea să crească semnificativ, iar pe de altă parte, din punct de vedere educațional ar putea deveni adevărate lecții de istorie. De asemenea, o altă categorie de monumente pot contribui la păstrarea tradițiilor și valorilor culturale locale.</p>
<b>5.Situația juridică a terenului /clădirii obiect al investiției:</b>	Domeniul public al comunei Poiana Cămpina
<b>6.Beneficii:</b>	<ul style="list-style-type: none"> <li>-sporirea zestrei edilitar-culturale a localității și a patrimoniului;</li> <li>-creșterea atractivității turistice a localității.</li> </ul>
<b>7.Beneficiari:</b>	<ul style="list-style-type: none"> <li>-locuitorii comunei Poiana Cămpina;</li> <li>-turiștii;</li> <li>-agenții economici;</li> <li>-potențialii investitori.</li> </ul>
<b>8.Perioada de implementare preconizată:</b>	2020-2022
<b>C.Surse de finanțare</b>	
<b>1.Sursa:</b>	<ul style="list-style-type: none"> <li>Bugetul local</li> <li>Fonduri europene</li> <li>Fonduri guvernamentale</li> <li>Parteneriate</li> <li>Alte surse</li> </ul>
<b>D.Caracteristicile proiectului</b>	
<b>1.Stadiul de maturitate al proiectului:</b>	<p>Idee: DA  SPF: NU  SF: NU  PT: NU  Execuție: NU</p>
<b>2.Durata de realizare:</b>	Proiectul se va realiza în etape, în funcție de posibilitățile de finanțare
<b>3.Legătura cu alte proiecte:</b>	Nu există
<b>4.Constrângeri de implementare:</b>	Resurse financiare reduse, implementare de durată.
<b>E.Impactul proiectului</b>	

---

<b>1.Impactul asupra mediului:</b>	negativ: NU pozitiv: DA fără impact: NU
<b>2.Impactul asupra bugetului local:</b>	se evaluează: NU nu se evaluează: DA
<b>F.Analiza proiectului</b>	
<b>1.Analiza cost/beneficiu:</b>	se va efectua ulterior.

---

# **Capitolul V. Implementarea, monitorizarea și evaluarea strategiei**

## **V.1. Planul de acțiune**

În vederea implementării strategiei de dezvoltare este necesară alocarea unor resurse pentru îndeplinirea activităților propuse. De modul în care sunt distribuite aceste resurse depinde rezultatul activității de prioritizare a obiectivelor strategiei derulat în etapa anterioară.

În cazul strategiilor de dezvoltare locală, în care există posibilitatea ca mai multe instituții să fie implicate în realizarea obiectivelor, este necesară identificarea modului în care sunt distribuite resursele în funcție de responsabilitățile fiecărei instituții în realizarea activităților corespunzătoare. În ceea ce privește resursele financiare, pentru realizarea activităților strategiei pot fi luate în considerare și alte surse de finanțare în afara bugetului local cum ar fi cele provenite din alocațiile pe proiectele finanțate din fonduri structurale. În această situație trebuie să se țină cont de perioada de timp necesară depunerii și aprobării proiectelor precum și de modul în care vor fi realizate rambursările intermediare pe perioada derulării acestora.

Una dintre acțiunile care poate fi întreprinsă pentru mai buna implementare a strategiei este constituirea unor parteneriate cu localități care au caracteristici similare, în vederea schimbului de bune practici.

Implementarea Strategiei de dezvoltare a comunei Poiana Cămpina implică un efort bugetar important, mai ales la nivelul bugetului local. Primăria comunei Poiana Cămpina va fi responsabilul principal cu atingerea obiectivelor definite în strategie și, în acest context, va fi instituția care va aloca resursele pentru managementul și susținerea acestor activități. Primăria va asigura elementele financiare și de resurse umane necesare scrierii și implementării proiectelor cu finanțare nerambursabilă europeană și națională. Componenta de cofinanțare se realizează prin gestiunea corectă a prefinanțărilor primite în cadrul proiectelor și a menținerii unui flux de numerar pozitiv. Separarea contabilității interne de contabilitatea și fluxul financiar al proiectelor europene este un proces realizat deja în practică la nivelul operațiunilor de management al proiectelor gestionate de



# Strategia de dezvoltare locală Poiana Cămpina, 2018-2022



aparatul administrativ al Primăriei comunei Poiana Cămpina. Un element suplimentar vizează pregătirea tuturor angajaților Primăriei în tematica pregătirii.

Pentru a putea asigura derularea consecutivă a mai multor proiecte europene finanțate multifond, Primăria Poiana Cămpina poate apela la o serie de instrumente financiare, datorită faptului că situația sa financiară este una stabilă, fără datorii istorice. O sursă de finanțare poate fi constituită prin lansarea unei emisiuni de obligațiuni. Această emisiune de obligațiuni ar putea fi realizată prin operațiunea de inventariere și evaluare a activelor aflate în proprietatea primăriei comunei Poiana Cămpina și realizarea unor investiții suplimentare în infrastructura publică.

Un aspect esențial al succesului implementării se referă la suficiența resurselor umane și tehnice necesare pentru gestiunea proiectelor finanțate din fondurile europene nerambursabile. O propunere pentru creșterea capacității manageriale a comunei Poiana Cămpina vizează crearea unei structuri de management de proiect, de tip asociativ, care să formeze echipe de specialiști specializați (manageri de proiect, experți financiari, economiști, juriști) în jurul unei Asociații de Dezvoltare. Această structură ar putea lucra complementar cu echipele de management ale Primăriei Poiana Cămpina, aducând în plus și o capacitate sporită de a gestiona proiecte de dezvoltare, cu angajați specializați care să poată fi motivați financiar și organizațional la nivelul pieței private de consultanți în management.

Indicatorii urmăriți la nivelul implementării strategiei de dezvoltare au rolul de a sprijini demersul Primăriei și de a permite realizarea monitorizării și evaluării stadiului implementării planului de acțiune. Acești indicatori se pot modifica în funcție de obiective și stabilitatea obiectivului. Indicatorii vor fi colectați prin raportarea anuală și evaluarea la jumătatea perioadei de planificare strategică.

Aceste demersuri vor putea fi realizate prin consultanță externă. Rezultatul evaluării intermediare va consta într-o serie de recomandări care vizează continuarea implementării obiectivelor asumate inițial, în baza relevanței acestora, sau în modificarea unor obiective și proiecte, datorată schimbării unei situații



# Strategia de dezvoltare locală Poiana Câmpina, 2018-2022



contextuale, unor modificări de politici naționale sau europene sau transformării unor aspecte cheie ale pieței.

## V.2. Monitorizarea strategiei

Monitorizarea implementării Strategiei de dezvoltare locală a comunei Poiana Câmpina pentru perioada 2018 – 2022 are drept scop atât aprecierea gradului de realizare al proiectelor propuse în document, per ansamblu, cât și fundamentarea eventualelor revizuirii și modificări ale obiectivelor, țintelor, planurilor de măsuri și acțiuni.

Monitorizarea reprezintă procesul continuu de culegere a informațiilor relevante despre modul de implementare a Strategiei de dezvoltare locală a comunei Poiana Câmpina pentru perioada 2018 – 2022. Monitorizarea implementării strategiei va fi realizată în permanență de către o persoană din cadrul Primăriei comunei Poiana Câmpina, desemnată prin decizie a Primarului comunei Poiana Câmpina.

Monitorizarea va consta în verificarea implementării în perioada programată a activităților, colectarea datelor necesare pentru popularea bazei de date a indicatorilor de evaluare etc. Această activitate contribuie și la o îmbunătățire a coordonării proiectelor realizate la nivel local cu cele realizate la nivel județean și regional.

Scopurile monitorizării și evaluării implementării strategiei sunt:

- evaluarea atingerii obiectivelor în timp util și în bugetul alocat;
- constatarea durabilității proiectelor implementate.

Succesul realizării unei strategii depinde în mare măsură de participarea tuturor locuitorilor la procesul de implementare și monitorizare a acestia. În procesul implementării actualei strategii vor fi implicați mai mulți actori:

-administrația locală (Consiliul Local, Primăria, Primarul, instituțiile subordonate);



# Strategia de dezvoltare locală Poiana Cămpina, 2018-2022



- agenții economici;
- organizațiile non-guvernamentale;
- societatea civilă.

## **V.3. Ajustarea obiectivelor strategiei**

Ajustarea obiectivelor strategiei se va putea realiza numai după finalizarea studiilor de fezabilitate ale obiectivelor de investiții propuse în cadrul acestei strategii. Pentru fiecare ajustare a unui obiectiv va fi nevoie de un raport detaliat din partea persoanei desemnate să monitorizeze și să evalueze implementarea strategiei, în raport urmând a fi precizate clar motivele care stau la baza solicitării de ajustare a obiectivului respectiv.

## **V.4. Evaluarea obiectivelor strategiei**

Evaluarea este un proces care folosește informațiile obținute pe parcursul monitorizării pentru a stabili dacă strategia și-a atins ținta și a avut eficiența scontată: îndeplinirea viziunii și obiectivelor strategice și specifice menționate. Evaluarea implementării strategiei se bazează pe compararea gradului de atingere a țintelor propuse inițial cu situația dezvoltării orașului la diferite momente. Pentru aceasta trebuie avută în vedere evoluția indicatorilor de evaluare și a stadiului la care aceștia se află în funcție de țintele aferente stabilite în cadrul obiectivelor specifice.

Sistemul de evaluare permite să se aprecieze în ce măsură această strategie și proiectele componente și-au atins obiectivele propuse, iar rezultatele tangibile și intangibile sunt cele prevăzute, în termeni de eficiență, cantitate și calitate.

Evaluarea se realizează în trei momente cheie:



## Strategia de dezvoltare locală Poiana Cămpina, 2018-2022



-Evaluarea anterioară începerii acțiunii: se evaluează impactul potențial al acțiunii și corectitudinea presupunerilor, constituind un element important de decizie asupra oportunității proiectului / acțiunii;

-Evaluarea intermediară a acțiunii: se efectuează la jumătatea perioadei de implementare, analizând cursul corect al acțiunii și rezultatele intermediare;

-Evaluarea finală se realizează după finalizarea proiectului, imediat și/sau după anumite perioade, pentru a analiza dacă au fost atinse rezultatele prevăzute de proiect. Această evaluare poate servi ca justificare pentru noi proiecte care să consolideze sau să corecteze rezultatele realizate.

Evaluarea va fi efectuată de către persoana din cadrul Primăriei comunei Poiana Cămpina, desemnată prin Dispoziție a Primarului, care va realiza și activitatea de monitorizare. La o perioadă stabilită de Primarul comunei Poiana Cămpina (se recomandă perioade nu mai mici de 1 an), persoana desemnată va prezenta în plenul Consiliului Local un raport de evaluare a implementării strategiei care va conține situația indicatorilor de evaluare. În baza acestei situații, se vor propune eventuale modificări sau actualizări ale prevederilor strategiei.

## Capitolul VI. Procesul de elaborare al strategiei

“Strategia de dezvoltare locală a comunei Poiana Câmpina 2018 – 2022” a fost elaborată respectând criteriile cheie de calitate utilizate în evaluarea documentelor strategice la nivel european: relevanță, eficacitate, eficiență, consecvență și coerență pragmatism, sustenabilitate și aranjamente de management și monitorizare. Elaborarea “Strategiei de dezvoltare locală a comunei Poiana Câmpina 2018 – 2022” a presupus parcurgerea a trei etape principale: elaborarea auditului socio-economic al comunei Poiana Câmpina; elaborarea strategiei de dezvoltare locală a comunei Poiana Câmpina; consultarea publică. Documentul programatic a urmărit nouă secțiuni de interes pentru dezvoltarea socio-economică a comunei Poiana Câmpina: dezvoltarea; populația și forța de muncă; economia; turismul; infrastructura și echiparea edilitară; educația și cultura; sănătatea și protecția socială; protecția mediului; capacitatea administrativă.

Prima etapă a procesului de planificare are drept rezultat elaborarea primei secțiuni a documentului. Analizele din cadrul acestei etape reprezintă fundamentul pentru elaborarea viziunii, obiectivelor și a planurilor de măsuri și acțiuni. Această secțiune a documentului a fost redactată într-o manieră concludivă, prezentând informații sintetizate despre situația comunei Poiana Câmpina.

În cea de-a doua etapă a fost elaborată partea strategică a documentului, compusă din viziune, obiective, planuri de măsuri și acțiuni și portofoliul de proiecte prioritare. Această secțiune a fost elaborată utilizând deopotrivă concluziile auditului dezvoltării socio-economice realizat, cât și informațiile și recomandările colectate prin procesul de consultare publică.

Cea de-a treia etapă a procesului de planificare este reprezentată de activitățile de consultare publică. Consultarea publică este parte integrantă a primelor două etape, atât auditul dezvoltării socio-economice a localității, cât și partea strategică fiind bazate pe concluziile consultărilor publice.

Cele șapte caracteristici ale strategiilor (CSÁTH M., 1993): imagine asupra viitorului, creativitate, flexibilitate, activitate, create pentru acțiune, orientare spre schimbare, orientare spre un câștig durabil. Prin prima caracteristică se înțelege că strategia este elaborată având în vedere viitorul regiunii pentru care aceasta este destinată. Astfel, strategia este parte a gândirii pe termen lung asupra viitorului regiunii în cauză. Creativitatea vizează faptul că prin intermediul strategiei sunt





# Strategia de dezvoltare locală Poiana Câmpina, 2018-2022



prezentate alternativele, posibilele scenarii de dezvoltare gândite astfel încât să se ia în considerare cât mai mult din potențialul de dezvoltare al regiunii. Caracterul flexibil al strategiilor de dezvoltare locală vine în sprijinul faptului că acestea avantajează sisteme care se adaptează în permanență condițiilor externe și modificării situației interne. O strategie nu doar reacționează la schimbări, prin faptul că ia în considerare influențele diferiților factori interni și/sau externi ai regiunii țintă, dar conține și elemente proactive, construind posibile planuri și programe ce urmează a fi aplicate pentru diferite situații ce ar apărea pe parcurs.

## **Etapa 1: Elaborarea auditului socio-economic al comunei Poiana Câmpina**

Auditul dezvoltării socio-economice a comunei Poiana Câmpina reprezintă prima secțiune a documentului strategic, analizând situația existentă în localitate, identificând principalele probleme, principalele direcții de dezvoltare economică și resursele pe care se poate baza aceasta. Pentru aceasta s-au utilizat două serii de date: secundare și primare. Datele secundare au fost preluate de la instituțiile abilitate: Institutul Național de Statistică, Direcția Județeană de Statistică a Județului Prahova, Primăria și Consiliul Local Poiana Câmpina, AJOFM Prahova, APM etc. De asemenea, au fost analizate și documentele programatice și analizele socio-economice existente în județul Prahova și la nivel regional și național. Datele primare utilizate au fost obținute în baza sondajelor de opinie în rândul comunității locale și a dezbaterilor publice cu principalii actori relevanți de la nivel local: reprezentanți ai administrației publice locale, reprezentanți ai mediului de afaceri, reprezentanți ai instituțiilor publice, elevii / tinerii și organizații non-guvernamentale.

Auditul cuprinde analiza celor nouă sectoare de interes, realizată pe baza datelor oficiale disponibile. Acestea sunt completate de informațiile cantitative și calitative obținute în etapele prezentate anterior. Pe baza celor nouă secțiuni s-a realizat o matrice SWOT (puncte tari, puncte slabe, oportunități, restricții) care sintetizează informațiile esențiale din fiecare capitol.



# Strategia de dezvoltare locală Poiana Cămpina, 2018-2022



Opiniile comunității au fost evaluate în funcție de frecvența de apariție și de importanța pe care respondenții au asociat-o aspectelor analizate. În acest fel, a rezultat o ierarhizare a problemelor, a necesităților de intervenție, a resurselor etc. Acolo unde informațiile au fost suficiente și concludente, a fost evaluată și prioritizarea intervențiilor sectoriale, în baza necesității de intervenție și a importanței problemelor, așa cum a reieșit din consultările publice.

## **Etapa a 2-a: Elaborarea Strategiei de dezvoltare locală a comunei Poiana Cămpina**

Conform concluziilor analizelor socio-economice efectuate și a consultărilor publice a fost formulată viziunea de dezvoltare a comunei Poiana Cămpina pentru perioada de timp acoperită de Strategie. Viziunea de dezvoltare afirmă succint cadrul general al direcțiilor de dezvoltare, prezentând situațiile generale și stările de fapt spre care se tinde prin implementarea strategiei.

În contextul stabilit de viziunea de dezvoltare a fost elaborat un obiectiv general al strategiei, care are subordonat un set de obiective strategice și specifice. De asemenea, pentru fiecare dintre cele nouă sectoare analizate, au fost elaborate o serie de obiective sectoriale care pot fi atinse pe baza unui plan sectorial de măsuri și acțiuni. Astfel, fiecare obiectiv conține acțiunile propuse, organizațiile responsabile de implementarea acestora, bugetul estimat al îndeplinirii obiectivului și țintele cheie stabilite până la sfârșitul perioadei de programare. Acțiunile incluse în planurile sectoriale de măsuri sunt adresate întregii comunități, ele implicând deopotrivă instituțiile și administrația publică, mediul de afaceri, societatea civilă și chiar simplii cetățeni. Pentru atingerea țintelor propuse, proiectele care vor fi dezvoltate în comuna Poiana Cămpina în perioada următoare vor trebui încadrate în planurile sectoriale cuprinse de Strategie.

Estimarea bugetară a măsurilor propuse a luat în calcul standardele de cost actuale, eventualele estimări realizate în baza unor studii de fezabilitate existente, valoarea proiectelor similare în implementare sau implementate de curând etc.



# Strategia de dezvoltare locală Poiana Câmpina, 2018-2022



Stabilirea valorilor estimative a urmărit indicatorii incluși în țintele cheie.

În conformitate cu viziunea, obiectivele și planurile sectoriale de acțiune, a fost elaborat un set de proiecte prioritare pe care Consiliul Local Poiana Câmpina își propune să le implementeze în perioada de programare a strategiei utilizând în special fonduri din surse de finanțare nerambursabile. Aceste proiecte sunt incluse în Portofoliul de proiecte al strategiei și acoperă toate cele nouă secțiuni ale documentului și presupun un larg parteneriat cu instituțiile publice, mediul de afaceri și societatea civilă. Modul de bugetare a proiectelor cuprinse în portofoliul de proiecte este similar celui utilizat la stabilirea valorilor estimative pentru măsurile sectoriale.

## **Etapa a 3-a: Consultările publice**

Fiecare fază din procesul de elaborare a documentului de programare a inclus și o activitate de consultare a comunității locale, de la identificarea principalelor probleme ale orașului până la prioritizarea acțiunilor și proiectelor incluse. Consultările publice au fost organizate în două etape. În prima etapă au fost identificate principalele probleme ale comunei Poiana Câmpina și direcțiile principale spre care, în opinia comunității, ar trebui îndreptată dezvoltarea localității. Cea de-a doua etapă a consultărilor a fost organizată după definitivarea cadrului strategic general, mai precis după definitivarea unei viziuni generale de dezvoltare, a unui set de obiective sectoriale, a direcțiilor principale de dezvoltare și a planurilor de măsuri pentru fiecare din cele nouă secțiuni ale documentului.

SC PLUS INFO MEDIA CAMP SRL

Alexandru Neculai

