



HOTĂRÂRE
privind modificarea și completarea Inventarului bunurilor care aparțin domeniului public al
comunei Poiana Câmpina, județul Prahova

Având în vedere :

- Expunerea de motive nr. 685 / 19.01.2018 a dlui. Primar al comunei Poiana Câmpina - Moldoveanu Ioan Alin ;
- Procesul - verbal nr. 474/ 15.01.2018 întocmit de Comisia specială pentru întocmirea Inventarului bunurilor care aparțin domeniului public al comunei Poiana Câmpina, constituită prin Hotărârea Consiliului local nr. 61/27.11.2014 privind actualizarea componenței Comisiei speciale pentru întocmirea inventarului bunurilor care aparțin domeniului public al comunei Poiana Câmpina înființată prin Hotărârea Consiliului local al comunei Poiana Câmpina nr. 20 / 24.04.2008 -privind înființarea comisiei speciale pentru întocmirea inventarului bunurilor care aparțin domeniului public al comunei Poiana Câmpina;
- Raportul de specialitate comun nr. 686 / 19.01.2018 întocmit de inspector Tatu Elena - Compartiment Registrul Agricol , Cadastru , Mediu din cadrul Aparatului de specialitate al Primarului comunei Poiana Câmpina și inspector Frincu Florentina Simona Compartiment Administrare Domeniu Public și Privat , Achiziții Publice, Accesare Fonduri Nerambursabile și Implementare Proiecte din cadrul Aparatului de specialitate al Primarului comunei Poiana Campina ;
- Avizele Comisiilor de specialitate nr. 1 , nr. 2 și nr. 3 din cadrul Consiliului local al comunei Poiana Câmpina și Avizul de legalitate nr. 687 /19.01.2018 al Secretarului comunei Poiana Câmpina;

Văzând:

- 1).Plan de amplasament și delimitare a imobilului Drum – **Ds.804**,T.13,executat de dna.David L.Ștefania persoană fizică autorizată în măsurători topo și înregistrat la Primăria comunei Poiana Câmpina sub nr.12599/14.11.2017.
- 2).Plan de amplasament și delimitare a imobilului Drum – **De.802**,T.13,executat de dna.David L.Ștefania persoană fizică autorizată în măsurători topo și înregistrat la Primăria comunei Poiana Câmpina sub nr.12598/14.11.2017.
- 3).Plan de amplasament și delimitare a imobilului Drum – **Ds.863/1**,T.13,executat de dna.David L.Ștefania persoană fizică autorizată în măsurători topo și înregistrat la Primăria comunei Poiana Câmpina sub nr.12597/14.11.2017.
- 4).Plan de amplasament și delimitare a imobilului Drum – **Ds.893**,T.13,executat de dna.David L.Ștefania persoană fizică autorizată în măsurători topo și înregistrat la Primăria comunei Poiana Câmpina sub nr.12605/14.11.2017.
- 5).Plan de amplasament și delimitare a imobilului Drum – **Ds.376**,T.7,executat de dna.David L.Ștefania persoană fizică autorizată în măsurători topo și înregistrat la Primăria comunei Poiana Câmpina sub nr.1214/12.01.2018.
- 6).Plan de amplasament și delimitare a imobilului Drum – **De.219**,T.6,executat de dna.David L.Ștefania persoană fizică autorizată în măsurători topo și înregistrat la Primăria comunei Poiana Câmpina sub nr.107/11.01.2018.
- 7).Plan de amplasament și delimitare a imobilului Drum – **Ds.140**,T.0,executat de dna.David L.Ștefania persoană fizică autorizată în măsurători topo și înregistrat la Primăria comunei Poiana Câmpina sub nr.122/12.01.2018.
- 8).Plan de amplasament și delimitare a imobilului Drum – **Ds.715**,T.13,executat de dna.David L.Ștefania persoană fizică autorizată în măsurători topo și înregistrat la Primăria comunei Poiana Câmpina sub nr.105/11.01.2018.
- 9).Plan de amplasament și delimitare a imobilului Drum – **Ds.306**,T.6,executat de dna.David L.Ștefania persoană fizică autorizată în măsurători topo și înregistrat la Primăria comunei Poiana Câmpina sub nr.13307/29.11.2017.
- 10).Plan de amplasament și delimitare a imobilului Drum – **Ds.519**,T.9,executat de dna.David L.Ștefania persoană fizică autorizată în măsurători topo și înregistrat la Primăria comunei Poiana Câmpina sub nr.13308/29.11.2017.

11). Plan de amplasament și delimitare a imobilului Drum – **Ds.574**, T.9, executat de dna. David L. Ștefania persoană fizică autorizată în măsurători topo și înregistrat la Primăria comunei Poiana Cămpina sub nr. 108/11.01.2018.

12). Plan de amplasament și delimitare a imobilului Drum – amplasat în comuna Poiana Cămpina, sat Pietrișu, intravilan, executat de dna. David L. Ștefania persoană fizică autorizată în măsurători topo și înregistrat la Primăria comunei Poiana Cămpina sub nr. 13313/29.11.2017.

13). Plan de amplasament și delimitare a imobilului Drum – amplasat în comuna Poiana Cămpina, sat Pietrișu, intravilan, executat de dna. David L. Ștefania persoană fizică autorizată în măsurători topo și înregistrat la Primăria comunei Poiana Cămpina sub nr. 13311/29.11.2017.

14). Plan de amplasament și delimitare a imobilului Drum – amplasat în comuna Poiana Cămpina, sat Pietrișu, intravilan, executat de dna. David L. Ștefania persoană fizică autorizată în măsurători topo și înregistrat la Primăria comunei Poiana Cămpina sub nr. 13312/29.11.2017.

15). Plan de amplasament și delimitare a imobilului Drum – **De.767**, T.13, executat de dna. David L. Ștefania persoană fizică autorizată în măsurători topo și înregistrat la Primăria comunei Poiana Cămpina sub nr. 12600/14.11.2017.

16). Plan de amplasament și delimitare a imobilului Drum – **De.820**, T.13, executat de dna. David L. Ștefania persoană fizică autorizată în măsurători topo și înregistrat la Primăria comunei Poiana Cămpina sub nr. 12601/14.11.2017.

17). Plan de amplasament și delimitare a imobilului Drum – **Ds.884**, T.13, executat de dna. David L. Ștefania persoană fizică autorizată în măsurători topo și înregistrat la Primăria comunei Poiana Cămpina sub nr. 12602/14.11.2017.

18). Plan de amplasament și delimitare a imobilului Drum – **Ds.898**, T.13, executat de dna. David L. Ștefania persoană fizică autorizată în măsurători topo și înregistrat la Primăria comunei Poiana Cămpina sub nr. 12603/14.11.2017.

19). Plan de amplasament și delimitare a imobilului Drum – **Ds.924**, T.13, executat de dna. David L. Ștefania persoană fizică autorizată în măsurători topo și înregistrat la Primăria comunei Poiana Cămpina sub nr. 12604/14.11.2017.

20). Plan de amplasament și delimitare a imobilului Drum – **De.18**, T.1, executat de dna. David L. Ștefania persoană fizică autorizată în măsurători topo și înregistrat la Primăria comunei Poiana Cămpina sub nr. 120/12.01.2018.

21). Plan de amplasament și delimitare a imobilului Drum – amplasat în comuna Poiana Cămpina, sat Bobolia, intravilan, T.9, (al II-lea drum de la biserică spre Poiana) executat de dna. David L. Ștefania persoană fizică autorizată în măsurători topo și înregistrat la Primăria comunei Poiana Cămpina sub nr. 13310/29.10.2017.

22). Plan de amplasament și delimitare a imobilului Drum – **Ds.1398**, T.0, executat de dna. David L. Ștefania persoană fizică autorizată în măsurători topo și înregistrat la Primăria comunei Poiana Cămpina sub nr. 6019/21.06.2017.


23). Plan de amplasament și delimitare a imobilului Drum – **Ds.1329**, T.0, executat de dna. David L. Ștefania persoană fizică autorizată în măsurători topo și înregistrat la Primăria comunei Poiana Cămpina sub nr. 6020/21.06.2017.

24). Raportul de evaluare întocmit de PE Șovagău T. Ionuț Răzvan, evaluator autorizat, membru titular A.N.E.V.A.R., posesor al legitimației nr. 18221, înregistrat la Primăria comunei Poiana Cămpina sub nr. 610/18.01.2018 pentru drumurile : Ds.893; Ds.219; Ds.767; Ds.820; Ds.898; De.18.

Tinând seama de :

- H.C.L. nr. 27/27.10.1999 privind însușirea inventarului bunurilor care aparțin domeniului public al comunei Poiana Cămpina de către Consiliul local Poiana Cămpina;
- H.C.L. nr. 13/29.03.2001 privind însușirea de către Consiliul local Poiana Cămpina a Anexei supliment la inventarul bunurilor care aparțin domeniului public al comunei;
- H.C.L. nr. 58/04.12.2008 privind modificarea și completarea Inventarului bunurilor care aparțin domeniului public al comunei Poiana Cămpina, județul Prahova;
- H.C.L. nr. 60 / 15.11.2010 privind completarea Inventarului bunurilor care aparțin domeniului public al comunei Poiana Cămpina, județul Prahova;
- H.C.L. nr. 45/31.08.2011 - privind modificarea Inventarului bunurilor care aparțin domeniului public al comunei Poiana Cămpina, județul Prahova;
- H.C.L. nr. 76/29.11.2012 pentru completarea Inventarului bunurilor care aparțin domeniului public al comunei Poiana Cămpina, județul Prahova;
- H.C.L. nr. 64/09.12.2013 privind completarea Inventarului bunurilor care aparțin domeniului public al comunei Poiana Cămpina, județul Prahova;
- H.C.L. nr. 06/30.01.2014 - privind completarea și modificarea Inventarului bunurilor care aparțin domeniului public al comunei Poiana Cămpina, județul Prahova;
- H.C.L. nr. 17/27.03.2014 privind modificarea Inventarului bunurilor care aparțin domeniului public al comunei Poiana Cămpina, județul Prahova;





- HCL nr. 57/29.10.2015 - privind completarea Inventarului bunurilor care aparțin domeniului public al comunei Poiana Câmpina , județul Prahova;
- HCL nr. 28/26.05.2016 - privind completarea Inventarului bunurilor care aparțin domeniului public al comunei Poiana Câmpina , județul Prahova ;
- HCL nr. 29/29.05.2017 - privind modificarea Inventarului bunurilor care aparțin domeniului public al comunei Poiana Câmpina , județul Prahova ;
- HCL nr. 39/27.07.2017 - privind completarea Inventarului bunurilor care aparțin domeniului public al comunei Poiana Câmpina , județul Prahova ;
- HCL nr. 45/28.08.2017 - privind modificarea și completarea Inventarului bunurilor care aparțin domeniului public al comunei Poiana Câmpina , județul Prahova;
- HCL nr. 59/28.11.2017 - privind modificarea și completarea Inventarului bunurilor care aparțin domeniului public al comunei Poiana Câmpina , județul Prahova.

Având în vedere prevederile :

- HG nr. 1359/2001 privind atestarea domeniului public al județului Prahova, precum și al municipiilor, orașelor și comunelor din județul Prahova ;
- H.G. nr. 405/2009 pentru modificarea și completarea unor anexe la H.G. nr. 1359/2001 privind atestarea domeniului public al județului Prahova, precum și al municipiilor, orașelor și comunelor din județul Prahova ;
- H.G. nr. 904/2011 pentru modificarea și completarea unor anexe la H.G. nr. 1359/2001 privind atestarea domeniului public al județului Prahova, precum și al municipiilor, orașelor și comunelor din județul Prahova ;
- H.G. nr. 679/2012 - pentru modificarea și completarea unor anexe la H.G. nr. 1359/2001 privind atestarea domeniului public al județului Prahova, precum și al municipiilor, orașelor și comunelor din județul Prahova ;

În conformitate cu dispozițiile :

- art 3 alin (1) , art. 21 alin (1) și alin (2) din Legea nr. 213/1998 privind proprietatea publică și regimul juridic al acesteia, cu modificările și completările ulterioare ;
- pet III .1 din Anexa la Legea nr. 213/1998 privind proprietatea publică și regimul juridic al acesteia, cu modificările și completările ulterioare;
- pet. III și pet X din Anexa 1- Norme Tehnice pentru întocmirea inventarului bunurilor care alcătuiesc domeniul public al comunelor, orașelor, municipiilor și județelor - la HG nr. 548/1999 privind aprobarea Normelor tehnice pentru întocmirea inventarului bunurilor care alcătuiesc domeniul public al comunelor, orașelor, municipiilor și județelor ;
- Anexei nr. 3 la Normele tehnice pentru întocmirea inventarului bunurilor care alcătuiesc domeniul public al comunelor, orașelor, municipiilor și județelor - litera a) - aprobate prin HG nr. 548/1999 privind aprobarea Normelor tehnice pentru întocmirea inventarului bunurilor care alcătuiesc domeniul public al comunelor, orașelor, municipiilor și județelor ;

În temeiul : art. 36 alin (2) litera "c" , art. 45 alin (3) și art. 115 alin (1) litera "b" din Legea nr. 215/2001 privind administrația publică locală, republicată, cu modificările și completările ulterioare.

Consiliul local al comunei Poiana Campina adopta prezenta hotarare :


Art. 1 Se aprobă modificarea Inventarului bunurilor care aparțin domeniului public al comunei Poiana Câmpina Secțiunea I " Bunuri imobile " , după cum urmează :

La Pozitia 54 :

- coloana 1 - va avea următorul cuprins : „1.3.7.1.”;
- coloana 3 - va avea următorul cuprins : „**Ds.27**, comuna Poiana Câmpina, sat.Pietrișu,din DJ.101P.(Pârâul Tulburea) - nr. 27 (Câltan Ion) - nr.cadastral 20-182, asfaltat, Lungime: 117 m, lățime medie 4.97 m, suprafață 582 mp.”;
- coloana 4- va avea următorul cuprins : „1985”;
- coloana 5 - va avea următorul cuprins : „121.760,77 lei.”
- coloana 6 - va avea următorul cuprins : “Registrul cadastral an 1985, PUG-Reactualizat aprobat prin HCL nr.51/16.10.2014”

La Pozitia 55 :

- coloana 2- va avea următorul cuprins : „**Ds.804** Drum (Podul Lupii) sat Pietrișu, comuna Poiana Câmpina”;
- coloana 3 - va avea următorul cuprins : „**Ds.804**, comuna Poiana Câmpina, sat.Pietrișu, de la DJ.101P nr.14(Oltenschi Dtru.Constantin) la nr.cadastral 21839- limita intravilan/extravilan la nr.90 (Croitoru Doina-Oltea-Constanta), asfaltat, Lungime 646m, lățime medie 5,64m, Suprafață 3.643 mp.”;



- coloana 5 - va avea următorul cuprins : „185.563,42 lei.”
- coloana 6 - va avea următorul cuprins : “Registrul cadastral an 1985. PUG - HCL nr.51/16.10.2014”.

La Poziția 56 :

- coloana 1 - va avea următorul cuprins : „1.3.7.1.”;
- coloana 3 - va avea următorul cuprins : „**De.802**, comuna Poiana Câmpina, sat.Pietrișu, de la nr.105 (Elnache Alexandru) la T.13.P.799.P.845 la nr.108 (Birsan Constantin), asfaltat, Lungime 95m, lățime medie 6,56m, Suprafață 624 mp.”;
- coloana4- va avea următorul cuprins : „1985”;
- coloana 5 - va avea următorul cuprins : „42.710,16 lei.”
- coloana 6 - va avea următorul cuprins : “Registrul cadastral an 1985. PUG-Reactualizat aprobat prin HCL nr.51/16.10.2014”.

La Poziția 57 :

- coloana 1 - va avea următorul cuprins : „1.3.7.1.”;
- coloana 3 - va avea următorul cuprins : „**Ds.863/1**, comuna Poiana Câmpina, sat. Pietrișu, de la nr. 110 (Mibuț T Ion) nr. 116 (Horja Maria), asfaltat, Lungime 66m, lățime medie 3,56 m, suprafață 235 mp.”;
- coloana 4- va avea următorul cuprins : „1985”;
- coloana 5 - va avea următorul cuprins : „26.271,25 lei.”
- coloana 6 - va avea următorul cuprins : “Registrul cadastral an 1985, PUG-Reactualizat aprobat prin HCL nr.51/16.10.2014”

La Poziția 58 :

- coloana 1 - va avea următorul cuprins : „1.3.7.1.”;
- coloana 3 - va avea următorul cuprins : „**Ds.893**, comuna Poiana Câmpina, sat.Pietrișu,din Ds.898 de la nr.118B (ȘcoalaPietrișu) - nr.119 (Boncu Aurelia) la nr.121(m.d..Sasu Cornelia), pietruit, Lungime 85m, lățime medie 3,52 m, Suprafață 300 mp.”;
- coloana4- va avea următorul cuprins : „1985”;
- coloana 5 - va avea următorul cuprins : „3800 lei.”
- coloana 6 - va avea următorul cuprins : “Registrul cadastral an 1985, PUG-Reactualizat aprobat prin HCL nr.51/16.10.2014”

La Poziția 62 :

- coloana 1 - va avea următorul cuprins : „1.3.7.1.”;
- coloana 3 - va avea următorul cuprins : „**Ds.376**, comuna Poiana Câmpina, sat.Bobolia,din DJ.101P,de la (Pare Grigorescu Minodora) la Ds.375nr.13(Stanila Gheorghe), asfaltat, Lungime 239m, lățime medie 5,5 m, Suprafață 1315 mp.”;
- coloana4- va avea următorul cuprins : „1985”;
- coloana 5 - va avea următorul cuprins : „135.165,79 lei.”
- coloana 6 - va avea următorul cuprins : “Registrul cadastral an 1985, . PUG-Reactualizat aprobat prin HCL nr.51/16.10.2014”

La Poziția 64 :

- coloana 1 - va avea următorul cuprins : „1.3.7.1.”;
- coloana 3 - va avea următorul cuprins : „**De.219**, comuna Poiana Câmpina, sat. Bobolia, din DJ.101P (nr.cadastral 21800)-nr. 80 (Gramaticu Ioan) la nr. 63 (Spirea Gh Vasile), asfaltat, Lungime 505m, lățime medie 4,93m, Suprafață 2489 mp.”;
- coloana4- va avea următorul cuprins : „1985”;
- coloana 5 - va avea următorul cuprins : „253.800 lei.”
- coloana 6 - va avea următorul cuprins : “Registrul cadastral an 1985, PUG-Reactualizat aprobat prin HCL nr.51/16.10.2014”

La Poziția 67 :

- coloana 3 - va avea următorul cuprins : „**Ds.140**, comuna Poiana Câmpina, sat.Bobolia, din DJ.101P (nr.cadastral 20367)- nr.143(Gaghes Adrian) la nr.158 (md.Papuc Petre),asfaltat, Lungime 296m, lățime medie 7m, Suprafață 2075 mp.”;
- coloana 5 - va avea următorul cuprins : „178.860,38 lei.”
- coloana 6 - va avea următorul cuprins : “Registrul cadastral an 1985, PUG-Reactualizat aprobat prin HCL nr.51/16.10.2014”

La Poziția 69 :

- coloana 1 - va avea următorul cuprins : „1.3.7.1.”;

- coloana 3 - va avea următorul cuprins : „Ds.715, comuna Poiana Cămpina, sat.Bobolia, din DJ.101P de la nr.209 (Dumitrescu Ion) - la nr.211A (Băicoianu Elena Ramona), asfaltat, Lungime 220 m, lățime medie 4.77 m. Suprafață 1170 mp.”;
- coloana 4- va avea următorul cuprins : „1985”;
- coloana 5 - va avea următorul cuprins : „42081,76 lei.”
- coloana 6 - va avea următorul cuprins : “Registrul cadastral an 1985, PUG-Reactualizat aprobat prin HCL nr.51/16.10.2014”



La Poziția 70 :

- coloana 1 - va avea următorul cuprins : „1.3.7.1.”;
- coloana 3 - va avea următorul cuprins : „Ds.306, comuna Poiana Cămpina, sat.Bobolia, din DJ.101P de la nr.235(Biserica Bobolia) la nr. 259 (Catinca Gheorghe), asfaltat, Lungime 360 m, lățime medie 10.40 m. Suprafață 3743 mp.”;
- coloana 4- va avea următorul cuprins : „1985”;
- coloana 5 - va avea următorul cuprins : „84000.86 lei.”
- coloana 6 - va avea următorul cuprins : “Registrul cadastral an 1985, PUG-Reactualizat aprobat prin HCL nr.51/16.10.2014”

La Poziția 72 :

- coloana 1 - va avea următorul cuprins : „1.3.7.1.”;
- coloana 3 - va avea următorul cuprins : „Ds.519, comuna Poiana Cămpina, sat.Bobolia, din DJ.101P de la nr. 267 (Caramidaru Stanca)-la nr. 273 (Neagu Pavel), asfaltat, Lungime 58 m, lățime medie 4.40 m, Suprafață 257 mp.”;
- coloana 4- va avea următorul cuprins : „1985”;
- coloana 5 - va avea următorul cuprins : „30.836.30 lei.”
- coloana 6 - va avea următorul cuprins : “Registrul cadastral an 1985, PUG-Reactualizat aprobat prin HCL nr.51/16.10.2014”

La Poziția 73 :

- coloana 1 - va avea următorul cuprins : „1.3.7.1.”;
- coloana 3 - va avea următorul cuprins : „Ds.574, comuna Poiana Cămpina, sat.Bobolia, din DJ.101P.de la nr. 287A (Roman Constantin)- nr.289(md.Irimescu Ion) la nr. 292 (Antonie Mihail Marius), asfaltat, Lungime 85 m, lățime medie 2.44 m, Suprafață 207 mp.”;
- coloana 4- va avea următorul cuprins : „1985”;
- coloana 5 - va avea următorul cuprins : „44.198.70 lei.”
- coloana 6 - va avea următorul cuprins : “Registrul cadastral an 1985, PUG-Reactualizat aprobat prin HCL nr.51/16.10.2014”

La Poziția 224 :

- coloana 3 - va avea următorul cuprins : „Ds.1398, comuna Poiana Cămpina, sat.Poiana Cămpina, pct. Cătun Măgura, T0, P1398, de la De 1446 la limita intravilan/extravilan pct. Cătun Măgura, sat Poiana Cămpina, comuna Poiana Cămpina, Lungime 240m, lățime medie 5.25m, Suprafata 1260mp.”

La Poziția 225 :

- coloana 3 - va avea următorul cuprins : „Ds.1329, comuna Poiana Cămpina, sat.Poiana Cămpina, pct. Cătun Măgura, T0, P1329, de la De 1446 la limita intravilan/extravilan.T.8.P.1325, pct. Cătun Măgura, sat Poiana Cămpina, comuna Poiana Cămpina, Lungime 274m, lățime medie 7.19m, Suprafata 2053mp.”;

Art. 2 Se aprobă completarea Inventarului bunurilor care aparțin domeniului public al comunei Poiana Cămpina Secțiunea I “ Bunuri imobile ”, dupa cum urmează :

-la Secțiunea I “ Bunuri imobile” dupa poziția 234 se introduc 9 (noua) noi pozitii , respectiv pozițiile nr.235, nr. 236 , nr. 237, nr. 238 , nr. 239, nr. 240 , nr.241, nr. 242 si nr. 243 prevăzute in Anexa unică parte integrantă din prezenta hotărâre.


Art.3 Consiliul local al comunei Poiana Cămpina își însușește Inventarul bunurilor care aparțin domeniului public al comunei Poiana Cămpina conform modificărilor si completărilor prevăzute in prezenta hotărâre.

Art.4 Pe data intrării în vigoare a prezentei hotărâri își încetează aplicabilitatea orice prevederi contrare din alte hotărâri ale Consiliului local al comunei Poiana Cămpina .

Art.5 Se desemnează Compartimentul Administrare Domeniu Public si Privat , Achiziții Publice, Accesare Fonduri Nerambursabile si Implementare Proiecte din cadrul Aparatului de specialitate al Primarului comunei Poiana Cămpina si Compartimentul Juridic , Relatii cu Publicul , Resurse Umane din cadrul Aparatului de specialitate al Primarului comunei Poiana Cămpina cu îndeplinirea formalităților ce se impun pentru depunerea documentației la Consiliul Județean Prahova în vederea aprobării de către Guvernul României a modificărilor si completărilor la Inventarul bunurilor care aparțin domeniului public al comunei Poiana Cămpina , județul Prahova , conform prezentei hotărâri .


Art.6 Prezenta hotărâre va fi comunicată Instituției Prefectului Județului Prahova prin grija Secretarului comunei Poiana Cămpina si celorlalte autorități , instituții publice si persoane interesate de Compartimentul Juridic , Relatii cu Publicul , Resurse Umane si Compartimentul Administrare Domeniu Public si Privat, Achiziții Publice , Accesare Fonduri Nerambursabile și Implementare Proiecte din cadrul Aparatului de specialitate al Primarului comunei Poiana Cămpina , județul Prahova, aceste compartimente urmând a asigura si publicitatea prezentei hotărâri .

PRESEDINTE DE SEDIŢIA
Achim Laurontă




Poiana Campina 25.01.2018
Nr. 05

CONTRASEMNEAZA,
SECRETAR,
Onea Simona Ionela




Completarea inventarului bunurilor
 care aparțin domeniului public al comunei Poiana Câmpina
 Județul Prahova

SECȚIUNEA I Bunuri imobile						
Nr. crt.	Codul de clasificare	Denumirea bunului	Elemente de identificare	Anul dobândirii sau, după caz, al dării în folosință	Valoare de inventar -lei-	Situația juridică actuală
0	1	2	3	4	5	6
235.	1.3.7.1	Drum-Ds.7 Sat Pietrișu Comuna Poiana Câmpina	Drum - Ds.7, comuna Poiana Câmpina, sat. Pietrișu, de la nr.7A(Adam Mihai)-nr.cadastral 20062-nr.cadastral 21081, betonat, Lungime = 182m, lățime medie = 5,30 m, Suprafață = 964mp,	1985	68.520,64	Legea nr.213/1998 -cu modificările și completările ulterioare Anexa I -pct.III-I OG 43/1997-rep. cu modificările și completările ulterioare Registrul cadastral an 1985 PUG-Reactualizat aprobat prin HCL nr.51/16.10.2014
236.	1.3.7.1	Drum-Ds.13 Sat Pietrișu Comuna Poiana Câmpina	Drum - Ds13, comuna Poiana Câmpina, sat. Pietrișu, de la nr.13(Dumitru Ion) - nr.16(Budeanu Gheorghe) la nr.14(Moise Florian),betonat, Lungime = 44 m, lățime medie = 2,75 m, Suprafață = 121 mp;	1985	16.565,43	Legea nr.213/1998 -cu modificările și completările ulterioare Anexa I -pct.III-I OG 43/1997-rep. cu modificările și completările ulterioare Registrul cadastral an 1985 PUG-Reactualizat aprobat prin HCL nr.51/16.10.2014



237.	1.3.7.1.	Drum-Ds.767 Sat Pietrișu Comuna Poiana Câmpina	Drum - Ds.767 , comuna Poiana Câmpina, sat. Pietrișu, pietruit, Lungime = 215 m, lățime medie = 5,19 m, Suprafață = 1116 mp;	1985	9400 lei	Legea nr.213/1998 -cu modificările și completările ulterioare Anexa I -pct.III-I OG 43/1997-rep. cu modificările și completările ulterioare Registrul cadastral an 1985 PUG-Reactualizat aprobat prin HCL nr.51/16.10.2014
238.	1.3.7.1.	Drum-Ds.820 Sat Pietrișu Comuna Poiana Câmpina	Drum - Ds.820 , comuna Poiana Câmpina, sat. Pietrișu, de la nr.73(Bucataru Victor) -T.13,P.819 - la nr.77(Corcodel Adrian), asfaltat, Lungime=50m, lățime medie = 3.92m, Suprafață=196mp	1985	22200 lei	Legea nr.213/1998 -cu modificările și completările ulterioare Anexa I -pct.III-I OG 43/1997-rep. cu modificările și completările ulterioare Registrul cadastral an 1985 PUG-Reactualizat aprobat prin HCL nr.51/16.10.2014
239.	1.3.7.1.	Drum-Ds.884 Sat Pietrișu Comuna Poiana Câmpina	Drum - Ds.884 , comuna Poiana Câmpina, sat. Pietrișu, de la nr.117(Silvestru Laurentiu)- Scoala Pietrișu, la nr.128(Manea Victoria),), asfaltat, Lungime=80m, lățime medie = 3.92m, Suprafață=314mp	1985	71.399,05	Legea nr.213/1998 -cu modificările și completările ulterioare Anexa I -pct.III-I OG 43/1997-rep. cu modificările și completările ulterioare Registrul cadastral an 1985 PUG-Reactualizat aprobat prin HCL nr.51/16.10.2014
240.	1.3.7.1.	Drum-Ds.898 Sat Pietrișu Comuna Poiana Câmpina	Drum - Ds.898 , : comuna Poiana Câmpina, sat. Pietrișu, de la DJ.100E - la nr.699(Năstase Nicolae)- la nr.692(Frățilă Traian), pietruit, Lungime = 186 m, lățime medie = 6,51 m, Suprafață = 1212 mp;	1985	5100 lei	Legea nr.213/1998 -cu modificările și completările ulterioare Anexa I -pct.III-I OG 43/1997-rep. cu modificările și completările ulterioare Registrul cadastral an 1985 PUG-Reactualizat aprobat prin HCL nr.51/16.10.2014
241	1.3.7.1	Drum-Ds.924 Sat Pietrișu Comuna Poiana Câmpina	Drum - Ds.924 , comuna Poiana Câmpina, sat. Pietrișu,din Ds.898- T.13,P.910-nr.135(Soare Traian) la nr.126(Petrica Emil) , Lungime = 22 m, lățime medie = 8,13 m, Suprafață = 179 mp;	1985	19.634,74	Legea nr.213/1998 -cu modificările și completările ulterioare Anexa I -pct.III-I OG 43/1997-rep. cu modificările și completările ulterioare Registrul cadastral an 1985 PUG-Reactualizat aprobat prin HCL nr.51/16.10.2014

242	1.3.7.1	Drum-De.18 Sat Bobolia Comuna Poiana Câmpina	Drum – De.18 , comuna Poiana Câmpina, sat. Bobolia, din DCL.219 - de la nr.109(Dogaru Anica)- la nr.110(Gilca Gheorghe),pietruit, Lungime = 151 m, lățime medie = 4,00 m, Suprafață = 606 mp;	1985	5100 lei	Legea nr.213/1998 –cu modificările și completările ulterioare Anexa I – pct.III-1 OG 43/1997-rep. cu modificările și completările ulterioare Registrul cadastral an 1985 PUG-Reactualizat aprobat prin HCL nr.51/16.10.2014
243.	1.3.7.1.	Drum-Ds.534/1 Sat Bobolia Comuna Poiana Câmpina	Drum – Ds.534/1 , comuna Poiana Câmpina, sat. Bobolia,din DJ.101P.- de la nr.274(Bucheru Mariana)- la nr.278(Necula Ion), asfaltat, Lungime = 35 m, lățime medie = 4,40 m, Suprafață = 155 mp;	1985	12164,20	Legea nr.213/1998 –cu modificările și completările ulterioare Anexa I – pct.III-1 OG 43/1997-rep. cu modificările și completările ulterioare Registrul cadastral an 1985 PUG-Reactualizat aprobat prin HCL nr.51/16.10.2014



PREȘEDINTE
Mojaveanu Ioan-Alin



[Handwritten signature]

Membrii:
Onea Simona Ionela
Toader Carmen
Tatu Elena
Negulescu Eugenia-Aurelia