

# COMUNA POIANA CAMPINA


## JUDETUL PRAHOVA

### PUG - PLAN URBANISTIC GENERAL - 2011

#### PLANSĂ 3.2. - REGLEMENTATI URBANISTICE - ZONIFICARE

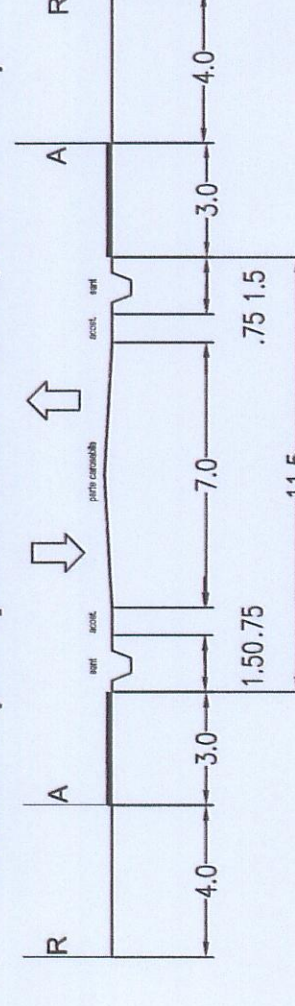
SCARA 1 : 5000

PUNCTE DE EVACUARE A POPULATIEI SI BUNURILOR MATERIALE	
IN SITUATIILE DE URGENTA	
1	PUNCT DE ADUNARE SI COORDONARE A POPULATIEI
2	PUNCT DE IMBRACARE
3	PUNCT DE PRIMIRE/REPARTITIE A POPULATIEI SI BUNURILOR EVACUATE
4	PUNCT DE OBSERVARE, INSTANTARE SI ALARMARE
5	PUNCT DE DEPARTARE A BUNURILOR CARE SE EVACUEAZA
6	PUNCT DE DEBRANSARE
7	PUNCT DE REZERVARE A POPULATIEI SI A BUNURILOR EVACUATE
8	LOCURI SPECIALE DESTINATE PENTRU AMENAJAREA TABERELOR DE SINISTRATI

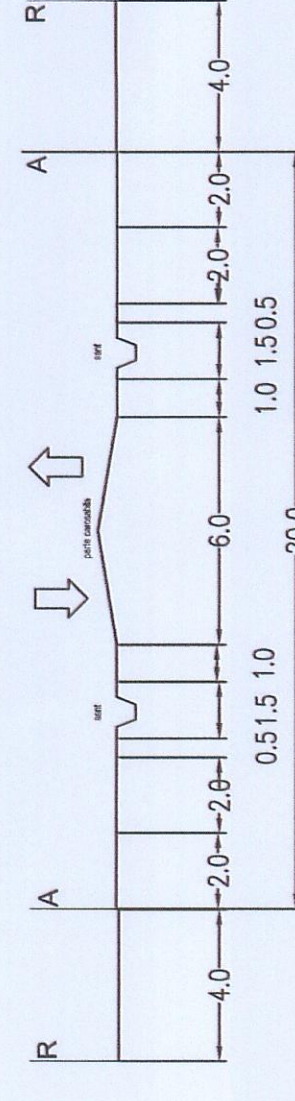


## PROFIE STRAZI COMUNA POIANA CAMPINA, JUDETUL PRAHOVA

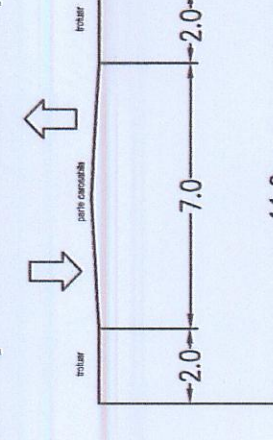
**PROFIL TRANSVERSAL TIP 2 - 2**  
existent (se aplica la DJ 100 E, DJ 101 P)



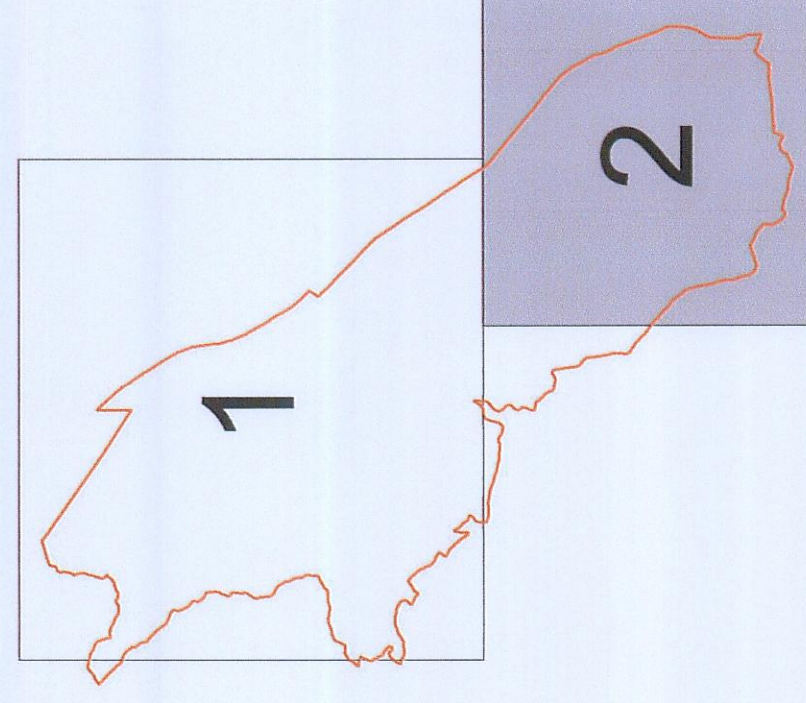
**PROFIL TRANSVERSAL TIP 3 - 3**  
existent (se aplica la DC 116, DC 117)



**PROFIL TRANSVERSAL TIP**  
propus (se aplica la strazi noi)

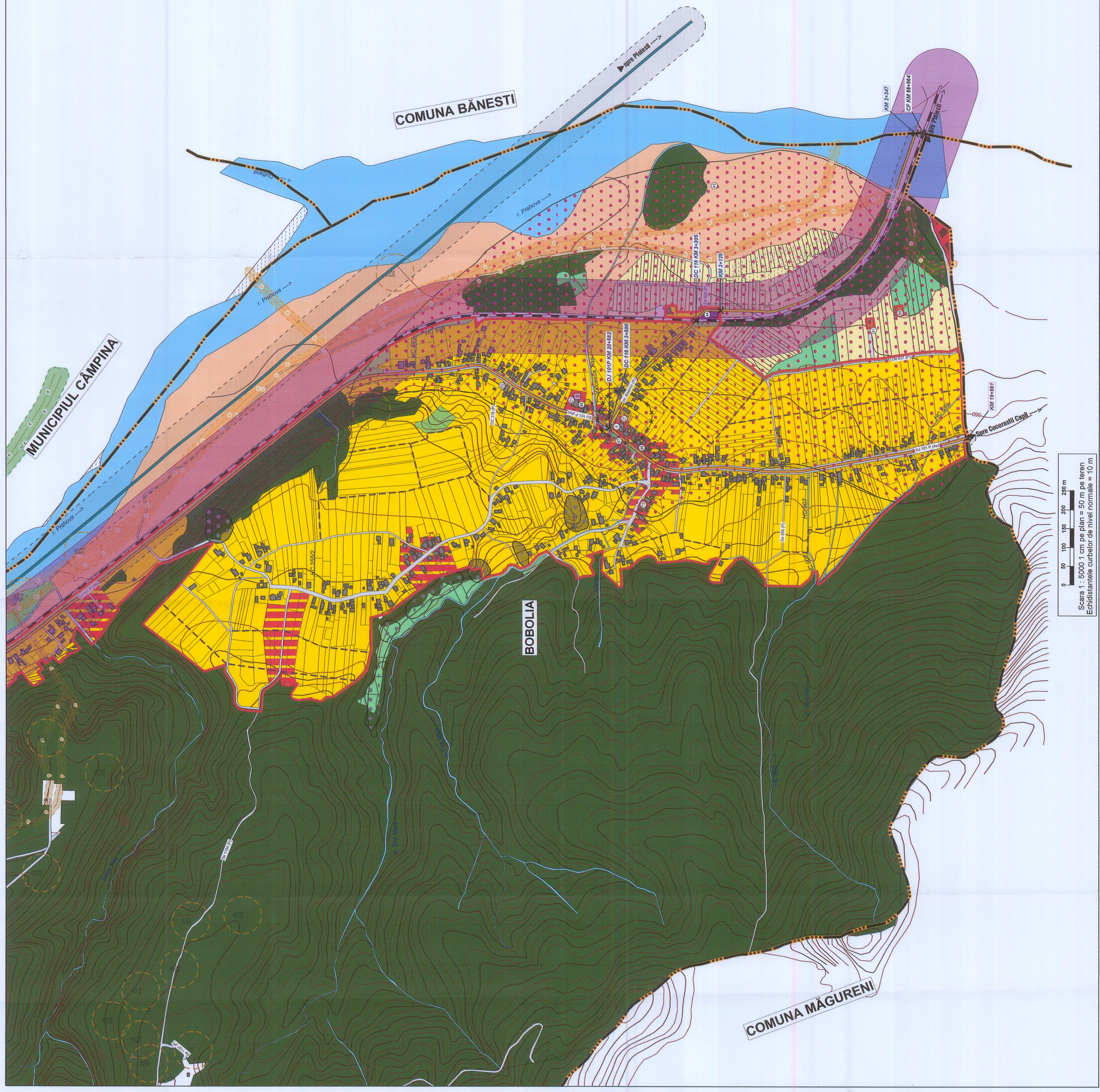


### RACORDAREA PLANSELOR



LEGENDA	
	LIMITA TERITORIULUI ADMINISTRATIV CONFORM O.C.P.I.
	- MUNICIPIU / ORAS / COMUNA
	LIMITA TERITORIULUI INTRAVILAN PROPUIS
	LIMITA ZONEI CENTRALE
<b>ZONIFICARE FUNCTIONALA</b>	
	ZONA LOCUINTE SI FUNCTIUNI COMPLEMENTARE
	REGIM DE INALTIME P.P.1/P.3-P.4
	ZONA INSTITUTII PUBLICE SI SERVICII DE INTERES GENERAL
	ZONA UNITATI INDUSTRIALE DE DEPOZITARE SI TRANSPORT / PROPUISA PENTRU RECONVERSIE URBANA
	ZONE VERZI DE PROTECTIE, AGREMENT SI AMBIENTALE, SPORT
	ZONA GOSPODARIE COMUNALA: CIMITIRE / ALTE OBIECTIVE
	ZONA CONSTRUCTII AFERENTE ECHIPAMENTELOR TEHNICO - EDILITARE
	ZONA VERDE PROTEJATA IN INTRAVILANUL EXISTENT - PADURI
	ZONA FUNCTIUNI MIXTE: LOCUINTE, SERVICII, COMERT
	ZONA FUNCTIUNI MIXTE: LOCUINTE DE VACANTA, AGREMENT SI SPORT
	ZONA FUNCTIUNI MIXTE: LOCUINTE DE VACANTA, SERVICII, PENSIUNARISTICE
	ZONA FUNCTIUNI MIXTE: SERVICII, INDUSTRIE, DEPOZITARE
	ZONA CAI DE COMUNICATI FEROVIARE SI AMENAJARI AFERENTE
	ZONA CAI DE COMUNICATI RUTIERA SI AMENAJARI AFERENTE
	ZONA CURSURI DE APA
<b>CAI DE COMUNICATIE</b>	
	DRUMURI NATIONALE / DRUMURI JUDETEANES / DRUMURI COMUNALE
	TRASEU AUTOSTRADA PROPUISA
	STRAZI, DRUMURI VICINALE SI DE EXPLOATARE
	STRAZI PROPUSE PE TRASEE NOI
	CAI FERATE
<b>REGLEMENTARI</b>	
	ZONA DE PROTECTIE A MONUMENTELOR CLASIFICATE
	LIMITA ZONEI DE PROTECTIE PE BAZA NORIELOR SANITARE
	CULOARE TEHNICE - LINII ELECTRICE (INTERDICTIE DE CONSTRUIRE)
	CULOARE TEHNICE - CONDUCTE PETROL (INTERDICTIE DE CONSTRUIRE)
	CULOARE TEHNICE - CONDUCTE GAZE INALTA PRESIUNE (INTERDICTIE DE CONSTRUIRE)
	ZONA DE PROTECTIE CALE FERATA (100 METRI DIN AX)
	ZONA DE PROTECTIE DRUMURI
	ZONA CU RISC DE ALUNECARI - INTERDICTIE PERMANENTA DE CONSTRUIRE
	ZONA CU RISC DE INUNDARE IN CAZ DE CALAMITATE LA BARAJUL PALTINU
	ZONA INUNDABILA - INTERDICTIE PERMANENTA DE CONSTRUIRE
	ZONA DE PROTECTIE SONDE
	INTERDICTIE TEMPORARA DE CONSTRUIRE PANA LA APROBARE P.U.Z.
	ZONA CU INTERDICTIE DEFINITIVA DE CONSTRUIRE
<b>FOLOSINTA TERENURILOR INEXTRA-VILAN</b>	
	PADURE
	PASUNE
	FANETA
	LIVADA
	ARABIL
	NEPRODUCTIV

Proiectant:		SIC BLOM ROMANIA SRL	
Denumire proiect:		ACTUALIZARE PUG SI PLAN COMUNA POIANA CAMPINA, JUDETUL PRAHOVA	
Beneficiar:		PRIMARIA COM. POIANA CAMPINA	
Nr. contract:		3704/18.08.2007	
MANAGER PROIECT	Ing. M. COJOCAR	Scara	1:5000
PROIECTANT	Ing. A. OBERGHIUTA	PUG	REGLEMENTARI URBANISTICE, ZONIFICARE FUNCTIONALA, PLANSĂ 3.2.
REDACTANT	Ing. C. DINESCU	Coloreti	B-0454/07/0
VERIFICAT	L. RADU	Verificat	M. Avram-ELEA
Proiectie stereografică		732044 Metre Nord	



Scara 1 : 5000 1 cm pe plan = 50 m pe teren  
Echidistantia curbelor de nivel normale = 10 m